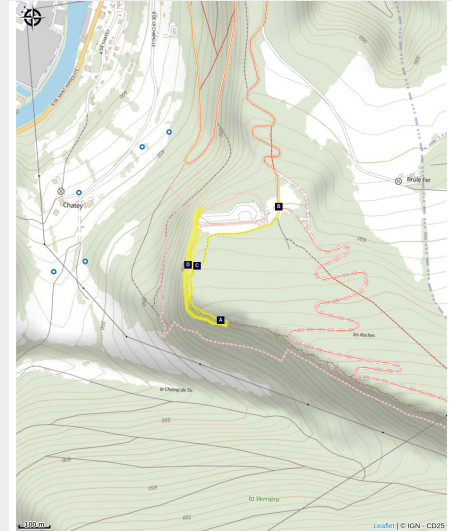


16 - Crêt des Roches

Pays de Montbéliard



Alain au Crêt de la roche (Gilles Blanchon)



En remontant la rivière de Montbéliard jusqu'à Morteau via les populaires saut et bassins du même nom, le Doubs entre méandres et détours est bordé d'innombrables falaises, toutes aussi intéressantes les unes que les autres, en commençant par celles du Pays de Montbéliard.

Le Crêt des Roches est un des sites historiques du département développé principalement dans les années 80/90 par une poignée d'équipeurs très actifs de Belfort et Montbéliard. Composé d'un calcaire d'une grande pureté, compact et vertical proposant une escalade tout en placement, très technique où il vaut mieux savoir poser ses pieds. Rési et force vous aideront à faire des croix...

Infos pratiques

Pratique : Escalade

Type : Site sportif

Période : Toute l'année

Échelle de cotation :

Cotation : 3, 3+, 4a, 4b, 4c, 5a, 5b, 5c, 6a, 6a+, 6b, 6b+, 6c, 6c+, 7a, 7a+, 7b, 7b+, 7c, 7c+, 8a, 8a+, 8b, 8b+

Description

Ce site est constitué de 223 voies :

- 3/4 : 17
- 5 : 37
- 6 : 69
- 7 : 73
- 8 : 24
- T.A. : 2

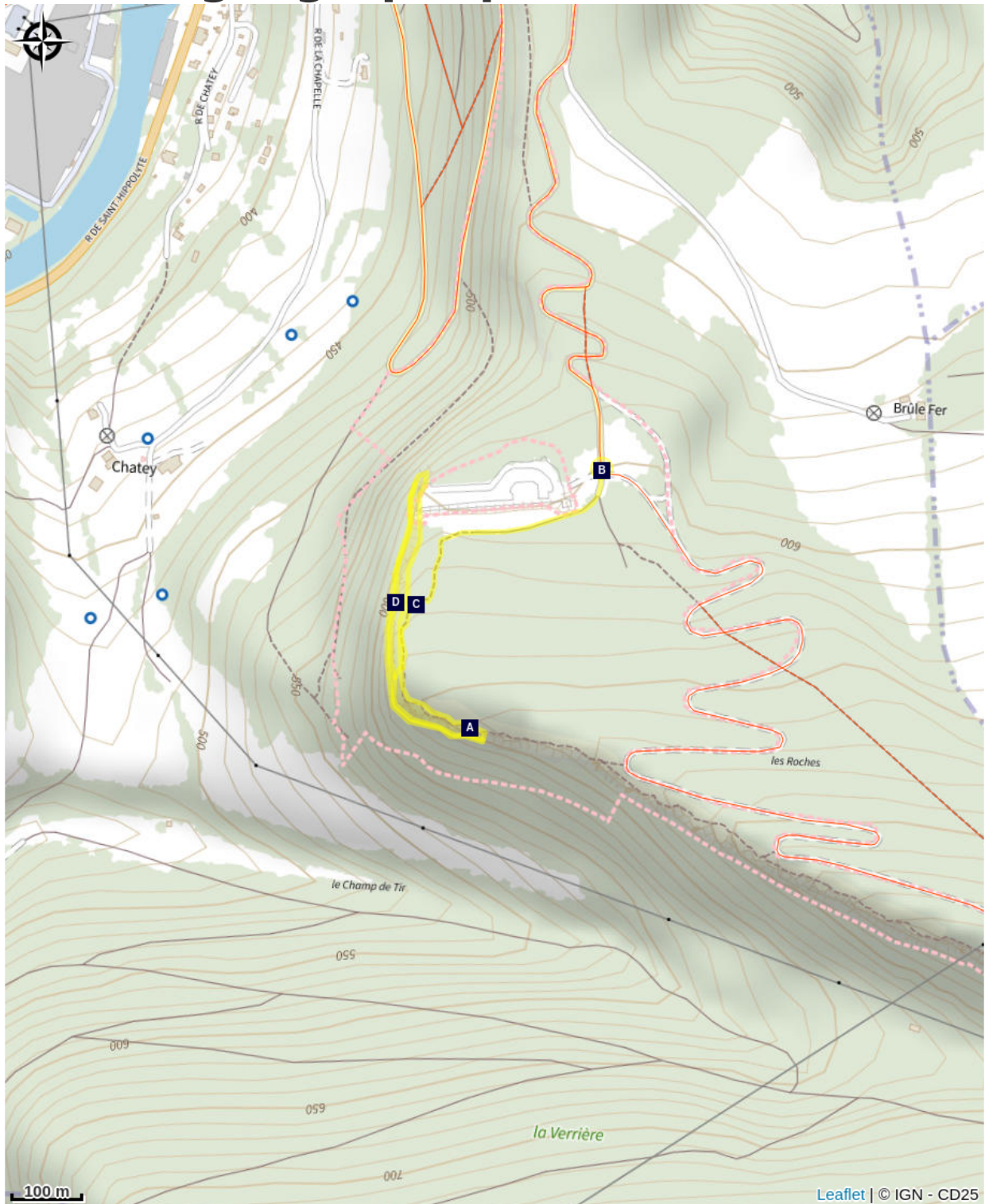
Le site est équipé de broches et plaquettes. Entre 2014 et 2016, le CTFFME25 avec les acteurs locaux du moment ont procédé au remplacement des relais et de quelques points d'ancrage.

Il est nécessaire pour le grimpeur d'utiliser une corde de 70 m et 12 dégaines (+ le relais).

Pour en savoir plus, vous pouvez vous procurer le topoguide [en ligne](#) ou dans les points de vente suivants :

- Office de tourisme de Baume les Dames et du Doubs Baumois
- Office de tourisme Loue-Lison (Ornans)
- Office de tourisme de Besançon
- Office de tourisme de Maîche
- [Association Entre-Temps](#)
- Magasin SLE à Belfort
- Magasin Mountain Expert à Besançon
- Maison de la presse d'Ornans
- Maison de la presse de Baume-les-Dames

Situation géographique



APPB Corniche et Vallon de Montgloz (A)

Point de vue sur Pont-de-Roide (C)

Batterie des Roches (B)

Réserve naturelle régionale du Crêt des Roches (D)

Toutes les infos pratiques

Recommandations

De par sa forme, son orientation et protégé de la bise, le site des Roches permet de grimper toute l'année.

- En hiver, les conditions les plus agréables se trouvent à l'extrémité Est du site du secteur 12 à 18.
- En été, les voies les moins ensoleillées se situent dans le secteur 1 où le soleil arrive vers 15 heures.

La pratique de l'escalade est autorisée depuis le secteur 1 jusqu'à la voie Fidji du secteur 18. L'accès à la partie supérieure est interdit, les relais doivent être systématiquement utilisés pour la redescente.

La richesse floristique et faunistique du secteur du Crêt des Roches, liée aux conditions topographique et géologique particulières, en fait un site de grand intérêt écologique. Afin de garantir sa préservation et de permettre la réalisation d'actions de mise en valeur, d'amélioration des connaissances, il est protégé par deux statuts :

- La Réserve Naturelle Régionale du Crêt des Roches a été créée en 2000,
- Le site est intégré au réseau européen Natura 2000 et le document d'objectifs du site a été validé en 2008.

Le CTFME25 est membre du Comité consultatif de la Réserve Naturelle Régionale du Crêt des Roches et participe à ce titre, à la conciliation de l'activité escalade avec la préservation de ce milieu naturel. Ce milieu fragile ne supporte pas les grandes fréquentations. Il ne peut être préservé que grâce à votre comportement responsable. Pour cela :

- Restez sur les voies décrites dans le topoguide,
- Respectez les chemins d'accès et la propreté des lieux,
- Ne sortez pas des voies par le haut de la corniche,
- N'arrachez pas de végétaux. Ne prenez pas l'initiative de nettoyer les voies.

i Lieux de renseignement

Office de tourisme du Pays de Montbéliard

1 rue Henri Mouhot, 25200 Montbéliard

accueil@paysdemontbeliard-tourisme.com

Tel : +33 (0)3 81 94 45 60

<http://www.paysdemontbeliard-tourisme.com>



Sur votre chemin...



APPB Corniche et Vallon de Montgloiz (A)

La corniche et le vallon de Montgloiz présentent des conditions favorables à de nombreuses espèces animales d'intérêt patrimonial : faucon pèlerin, milan royal, pic cendré, coronelle lisse, rare à cette altitude, et quelques rares individus de chauve-souris dans les petites anfractuosités de la falaise.

Crédit photo : Dominique MICHELAT



Batterie des Roches (B)

Ce fort reste dans un excellent état de conservation. Il n'a jamais servi en temps de guerre. Construit entre 1877 et 1879, le fort des Roches ou batterie des Roches défend la vallée de Pont-de-Roide ainsi que la route menant vers Maîche et vers Montbéliard. Il surveille la vallée du Doubs, les plateaux d'Écot, d'Écurcey et de Blamont. Son armement est renforcé par une batterie d'artillerie annexe appelée batterie de la pointe de Pont-de-Roide, placée légèrement en contrebas à 540 m d'altitude.


Crédit photo : © Pays de Montbéliard Tourisme



Point de vue sur Pont-de-Roide (C)

En lisière nord de la Réserve naturelle régionale du Crêt des Roches, ce point de vue offre un panorama sur la ville de Pont-de-Roide, le plateau d'Écot et la vallée du Doubs.

Crédit photo : © Pays de Montbéliard Tourisme



Réserve naturelle régionale du Crêt des Roches (D)

La réserve naturelle régionale du Crêt des Roches est un site de grande valeur écologique car elle abrite une flore très riche et des insectes qu'on trouve habituellement beaucoup plus au sud. C'est surtout un site majeur d'observation des oiseaux dans le Nord-Est car il est situé sur un couloir migratoire important.

Crédit photo : © Pays de Montbéliard Tourisme