Roche au Corbeau

Doubs Horloger - Grand`Combe-Châteleu

Panorama sur Morteau (CCVM)

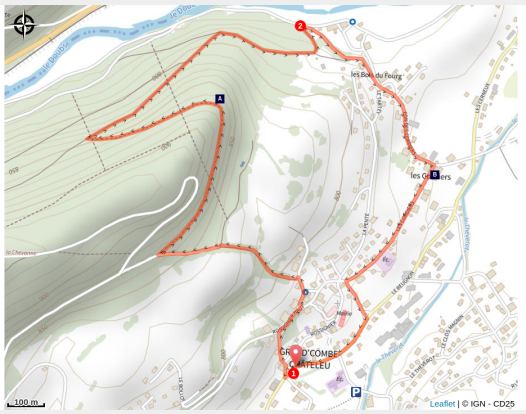

Découvrez le village de Grand'Combe-Châteleu ainsi que sa forêt tout en longeant le Doubs.

Une très jolie randonnée à faire en famille, qui permet la découverte du village de Grand'Combe-Châteleu, célèbre pour ses nombreuses fermes à tuyé... et ses fontaines.

Le point de vue de la Roche au Corbeau sur la Val de Morteau donne un joli objectif le long de cette randonnée qui se poursuit dans la forêt, puis au bord du Doubs

Venez découvrir également la Cascade du Moulinot.

Infos pratiques

Pratique : Pédestre

Durée : 1 h 15

Longueur : 4.0 km

Dénivelé positif : 163 m

Difficulté : Facile

Type : Boucle

Thèmes : Faune, Flore, Pastoralisme et agriculture, Point de vue

Itinéraire

Départ : Place du Pré Rondot, Grand'Combe Châteleu
Arrivée : Place du Pré Rondot, Grand'Combe Châteleu
Balisage : PR
Communes : 1. Grand`Combe-Châteleu

Profil altimétrique

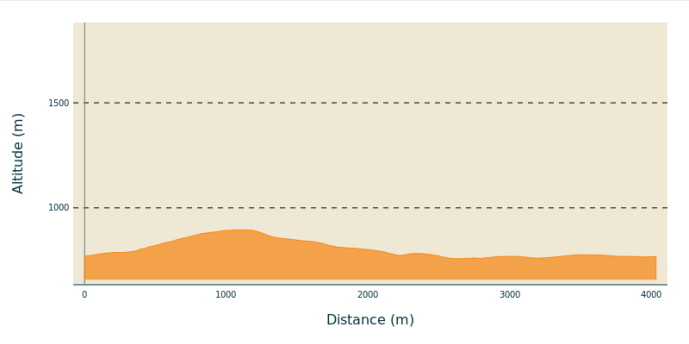

Altitude min 758 m Altitude max 895 m

P - Depuis le parking, allez à l'intersection de la **rue le Beugon** et prenez à gauche pour commencer le parcours.

1 - Continuez sur la **rue le Beugon** et tournez à droite dans la **rue Rossignier Haut** puis à gauche un peu plus loin pour aller retrouver la grande route.
Ensuite partez à droite et tournez 100m plus loin dans la **rue des Rochotte** à votre gauche.
Prenez le chemin en dessous de la haie sur votre gauche 100m après.
Continuez sur ce chemin puis prenez le 2ème chemin sur votre droite.
A la prochaine intersection allez à droite, puis tout droit sur la prochaine intersection et à droite sur celle d'après.

2 - A la prochaine intersection prenez le chemin de droite en sortant de la forêt , puis continuez toujours tout droit en prenant la **rue les Bois les Fourg** puis la **rue Font des Cordiers.**
Tournez ensuite à droite toujours dans la **rue Font des Cordiers**.
Continuez sur 400m puis tournez à gauche pour rejoindre la **rue le Beugnons** et pour finir à droite pour arriver au point de départ avec votre parking à gauche.

Sur votre chemin…

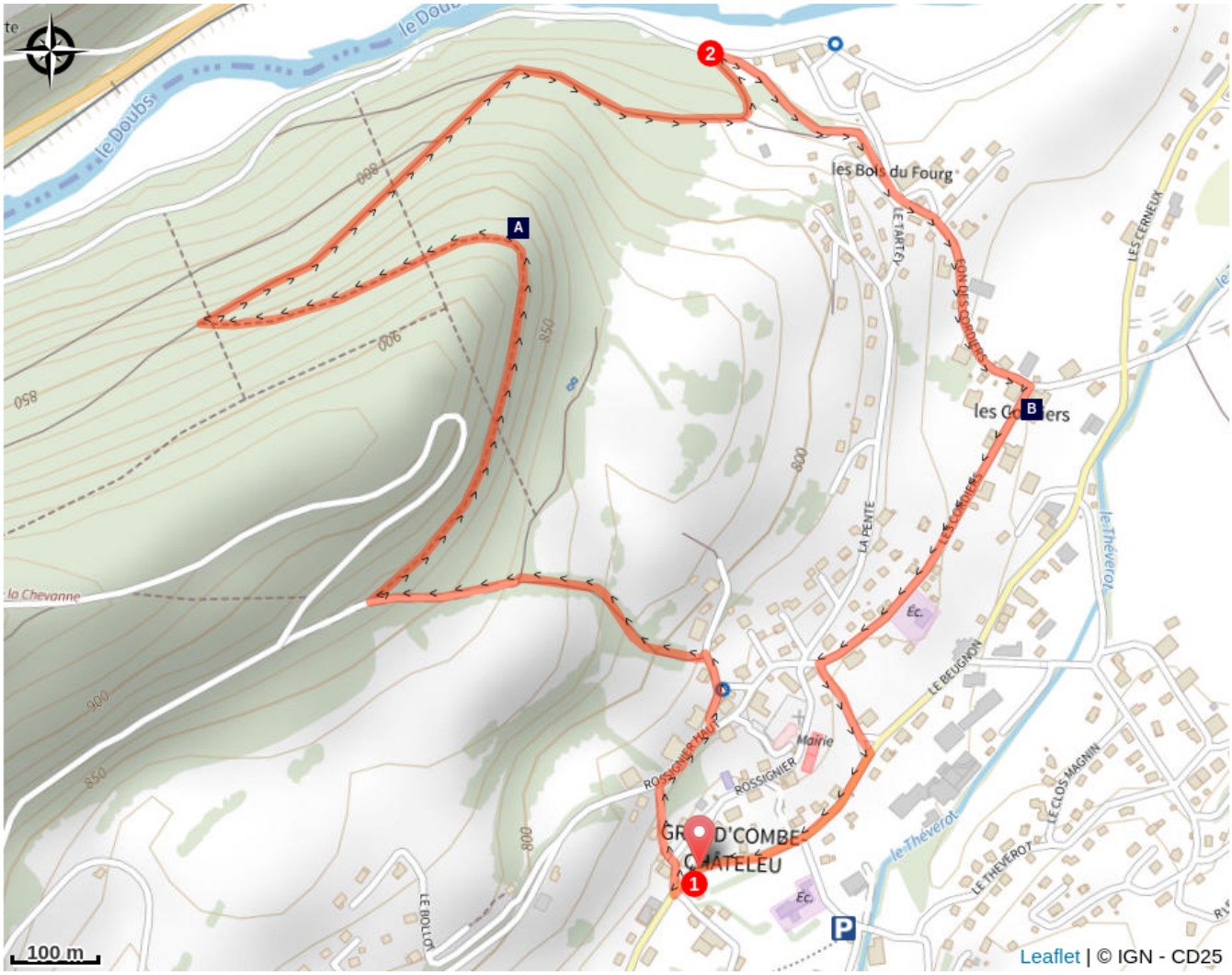

La Roche au Corbeau (A)

Ferme-Musée (B)

Toutes les infos pratiques

niveau 2

Comment venir ?

Accès routier

P- Depuis la **mairie de Grand'Combe-Châteleu** partez à gauche sur la **rue des Rossignier**, puis à gauche sur la **rue le Beugnons** pour finir tournez à droite sur la **rue Pré Rondot**.
Le parking de la place du **Pré Rondot** est un peu plus loin des deux cotés de la route.

Parking conseillé

Place du Pré Rondot, Grand'Combe-Châteleu

Zones de sensibilité environnementale

Le long de votre itinéraire, vous allez traverser des zones de sensibilité liées à la présence d’une espèce ou d’un milieu particulier. Dans ces zones, un comportement adapté permet de contribuer à leur préservation. Veillez à respecter la quiétude du lieu, la signalétique en place et à rester sur les sentiers balisés. Attention, le site peut faire l’objet d’une réglementation particulière.

Pont de la Roche

Période de sensibilité :

Plaine alluviale du Val de Morteau

Période de sensibilité :

Contact : EPAGE Haut-Doubs Haute-Loue

Lieux de renseignement

Office de tourisme du Pays Horloger - Morteau
7 place de la Halle, 25500 Morteau

tourisme@payshorloger.com
Tel : +33 (0)3 81 67 18 53
https://www.pays-horloger.com

Source

Décibelles Data

Sur votre chemin…

La Roche au Corbeau (A)

Point de vue sur le Val de Morteau. Il y a 12 000 ans, les gorges de la vallée qui bordent le Doubs, en aval de Morteau, s’effondrent, créant une vaste retenue naturelle. Le lac (nommé paléolac actuellement) se transforme progressivement en plate prairie dû aux sédiments charriés qui s'accumulent avec le temps. Le Doubs y serpente nonchalamment, d’où le terme « mortes eaux » qui donna vraisemblablement par la suite son nom à la ville. On peut retrouver le paysage d'il y a 12 000 ans, lorsque le Doubs entre en crue, la plaine est inondée créant ainsi une impression de lac.

Crédit photo : CCVM

Ferme-Musée (B)

Au cœur du quartier des Cordiers, venez découvrir une ferme traditionnelle du XVIIIe siècle du Haut-Doubs. Ses différents habitats, sa vaste cheminée de bois (tuyé) vous feront plonger dans la vie d'autrefois, dans un cadre remarquablement bien conservé. En traversant la route, poursuivez la visite par la découverte de la ferme-atelier Girard et partez à la rencontre de 3 métiers complémentaires : le maréchal-ferrant, le charron et le forgeron.

Crédit photo : CCVM