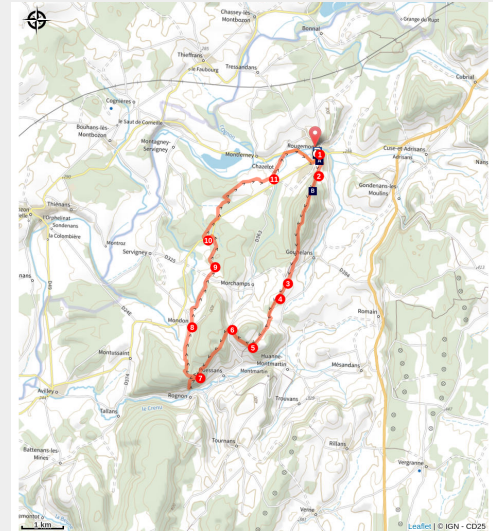


# La Croix de Rognon

Doubs Central - Rougemont



Le village de Rognon (OT2W Faustine TRIBOUT)



*Une randonnée à faire sur une journée pour découvrir le pittoresque pays de Rougemont et ses villages au patrimoine atypique.*

Cette belle balade de 18 km alterne points de vue, vallons et villages typiques de la vallée de l'Ognon. Patrimoine et nature se mêlent pour vous faire apprécier la vallée et ses secrets.

## Infos pratiques

Pratique : Pédestre

Durée : 5 h

Longueur : 18.3 km

Dénivelé positif : 424 m

Difficulté : Intermédiaire

Type : Boucle

Thèmes : Flore, Patrimoine, Point de vue

# Itinéraire

**Départ** : Place de la Mémoire, Rougemont

**Arrivée** : Place de la Mémoire, Rougemont

**Communes** : 1. Rougemont

2. Gouhelans

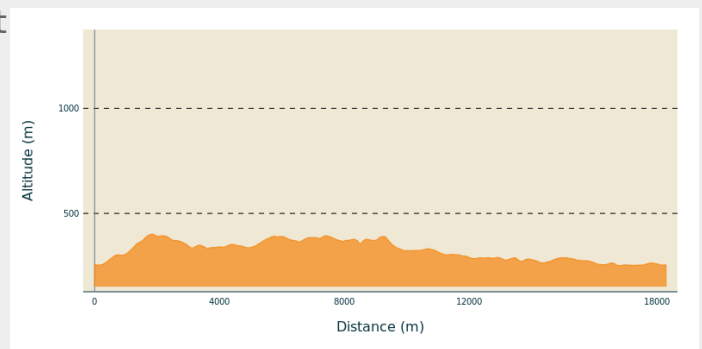
3. Puessans

4. Huanne-Montmartin

5. Mondon

6. Montagny-Servigny

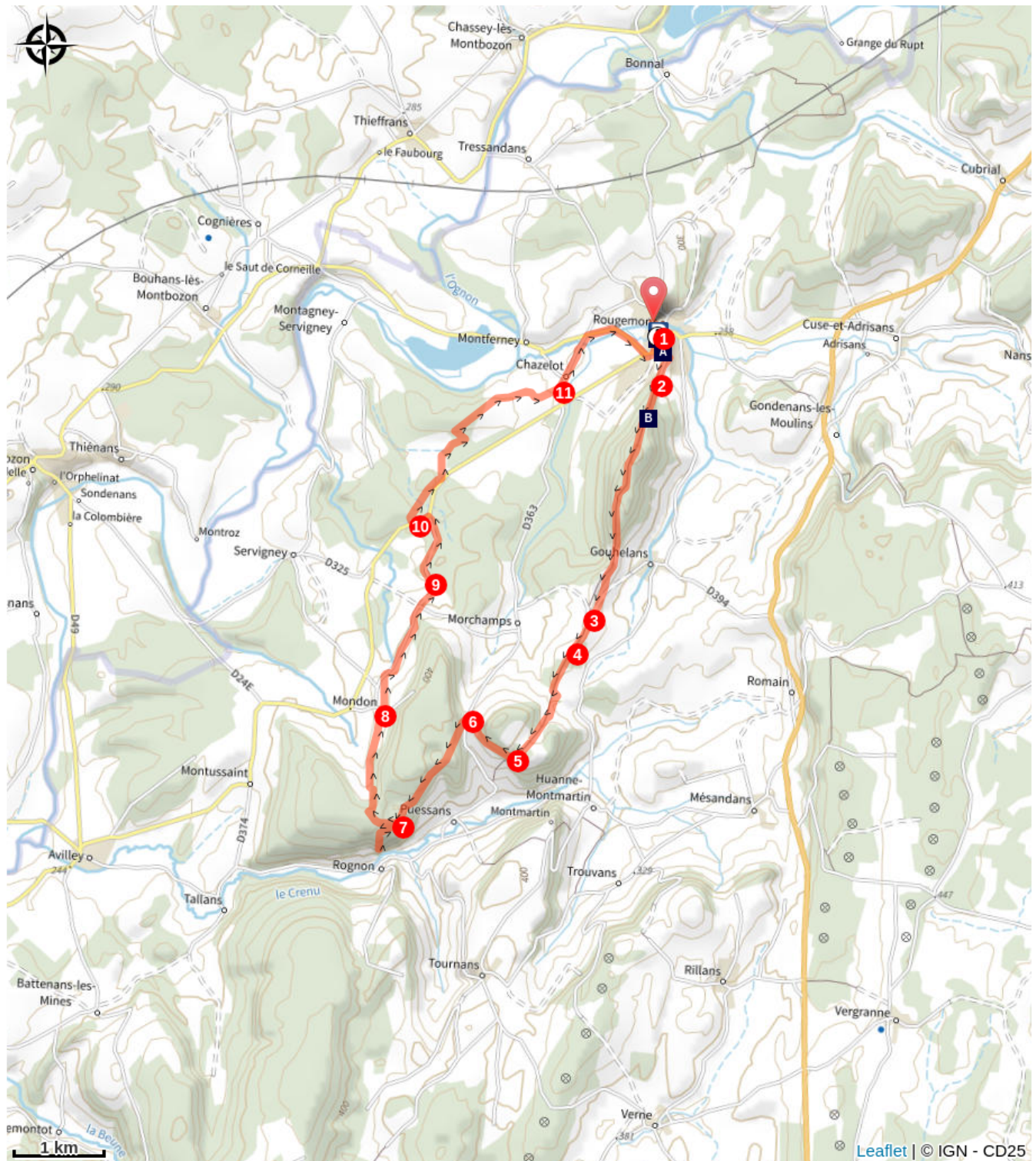
## Profil altimétrique



Altitude min 251 m Altitude max 401 m

1. Rejoignez la place du Marché (face à la Mairie) en suivant le *balisage jaune et bleu*. Montez la rue de l'Église pour rejoindre le quartier de la Citadelle.
2. Prenez à droite le chemin de Montaucivey qui mène à la Chapelle. Continuez le chemin à travers le bois jusqu'au plateau. Allez tout droit.
3. Traversez la route. Suivez les balises *jaune et rouge*.
4. Entrez dans le bois, rejoignez les prés, contournez les cultures.
5. Continuez à suivre les balises *jaune et rouge* sur environ 700 m (croisement avec le circuit 5) puis les balises *jaune et bleu*. Suivez le chemin sur 600 m.
6. Traversez la route Morchamps-Puessans. Continuez tout droit dans le bois sur environ 1,5 km. Longez la clôture du pré. Par un sentier dans le bois, rejoignez la Croix de Rognon. PRUDENCE !
7. Revenez par le même chemin puis suivez la direction de Mondon. Entrez dans le bois et suivez le sentier de droite qui descend à Mondon appelé « **sentier du pendu** ».
8. Traversez Mondon. Au monument aux Morts, suivez la direction « **Belvédère** » et rejoignez la D486 par la petite route à travers le bois. PRUDENCE !
9. Entrez dans le bois. Ce sentier rejoint une allée forestière. Allez à droite.
10. Au poteau, suivez le chemin qui longe les champs et rejoint une route empierrée à prendre à gauche sur 150 m. Suivez à droite le sentier dans le bois (*balisage jaune et bleu*) sur environ 700 m.
11. Continuez jusqu'à Chazelot, remontez le village en direction de Rougemont et traversez la D29. Prenez à droite l'ancienne voie ferrée. Allez tout droit pour rejoindre le parking.

# Sur votre chemin...



Église de la Nativité-de-Notre-Dame (A)

Chapelle de Notre-Dame de Montaucivey (B)

Fontaine aux chimères (C)

# Toutes les infos pratiques

## **i** niveau 2

### Comment venir ?

Accès routier

Accès depuis le centre de Rougemont par la D486, la D18 ou la D29.

Parking conseillé

Parking en face de la Mairie, Rougemont

## **i** Lieux de renseignement

### Office de tourisme des 2 Vallées Vertes - Rougemont

4 Place du Marché, 25680 Rougemont

tourisme@cc2vv.fr

Tel : +33 (0)3 81 86 99 52

<https://www.ot-2valleesvertes.fr/>



### Source

Décibelles Data

# Sur votre chemin...

---



## 🏛️ Église de la Nativité-de-Notre-Dame (A)

L'église, située dans le quartier de la Citadelle, domine la cité depuis plus de 1000 ans. Construite à proximité du château fort, elle était, à l'origine l'église des seigneurs de Rougemont. Ce n'est que depuis le milieu du XVIIIe siècle, vers 1734, qu'à l'occasion d'importants travaux, l'église fut transformée et que l'entrée est à la place qu'elle occupe aujourd'hui.

Crédit photo : Laurent CHEVIET - Doubs Tourisme

---



## 🏛️ Chapelle de Notre-Dame de Montaucivey (B)

En 1854, le choléra se déclare vers Gray et gagne les vallées de la Saône et de l'Ognon ainsi que Besançon. Le nombre de victimes croît et la peur s'installe. L'abbé Mourand, curé de Rougemont fait le vœu, avec la population, d'élever une chapelle dédiée à la vierge si le fléau épargne la paroisse. Rougemont est épargnée alors que le fléau fait plus de 10 000 victimes dans la région. La chapelle, édifiée en 1855, avec sa vierge ouvrant les bras en un geste protecteur, reste un des hauts lieux de l'histoire de Rougemont. Une table d'orientation permet de situer le panorama visible depuis cette colline.

Crédit photo : Commune de Rougemont

---



## 🏛️ Fontaine aux chimères (C)

Cette fontaine à colonne d'ordre dorique, à boule pointue et à fût cannelé est assez rare au XIXe siècle. C'est une réalisation du maire Félix Mercier et de l'architecte César Convers de Besançon. Elle a été restaurée en 2019, ainsi que le parvis de la place sur lequel on peut voir des pas d'humains et d'animaux rappelant l'époque où tous se rejoignaient vers ce point d'eau central.

Crédit photo : OT2W Faustine TRIBOUT

---