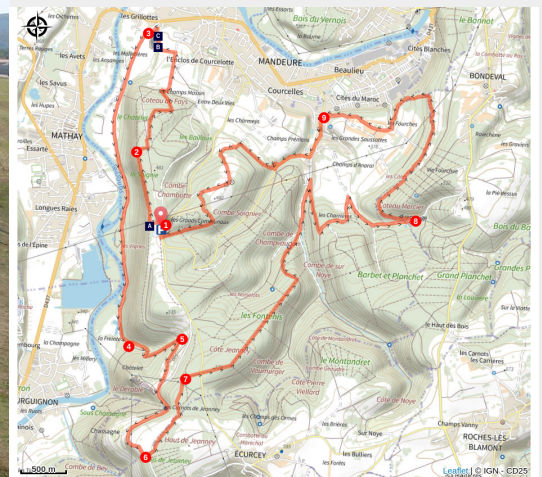


Belvédère, Fremeuge et Théâtre antique

Pays de Montbéliard - Mandeure



Théâtre antique (© Pays de Montbéliard Tourisme)



Au départ du belvédère de Mandeure et son panorama sur la vallée du Doubs, le point d'orgue de cet itinéraire pour confirmés est le théâtre antique.

Ce circuit permet de découvrir les sites emblématiques de la commune et son patrimoine dont le célèbre amphithéâtre gallo-romain des I^{er} et II^e siècles. Il est le témoin d'une cité antique implantée autrefois le long du Doubs.

Infos pratiques

Pratique : Pédestre

Durée : 7 h

Longueur : 23.4 km

Dénivelé positif : 668 m

Difficulté : Difficile

Type : Boucle

Thèmes : Patrimoine, Point de vue

Itinéraire

Départ : Belvédère de Mandeuve

Arrivée : Belvédère de Mandeuve

Balisage :  GR de Pays  PR

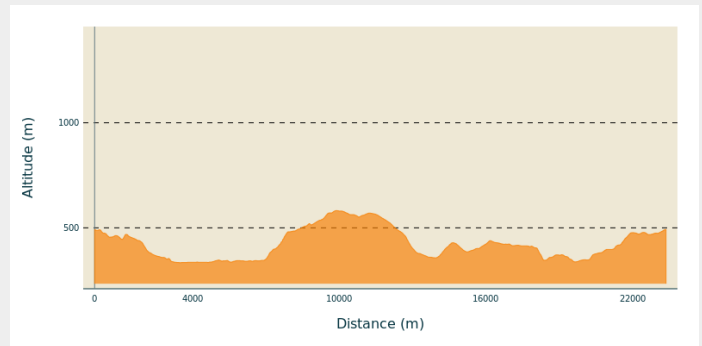
Communes : 1. Mandeuve

2. Écurcey

3. Bondeval

4. Valentigney

Profil altimétrique



Altitude min 334 m Altitude max 582 m

Un départ secondaire est possible depuis le théâtre antique de Mandeuve. Dès lors, suivez le descriptif depuis le point 3.


1. Depuis le parking, prenez le sentier à gauche et rejoignez la **Grande Traversée du Jura (GTJ)** sur la droite. Descendez légèrement le long des falaises en forêt.
2. Bifurquez à droite et continuez la descente en forêt sur un chemin agréable qui rejoint les pâturages et un bâtiment agricole. Suivez la petite route quelques dizaines de mètres puis prenez à gauche le sentier qui part entre deux clôtures. Rejoignez le haut de l'amphithéâtre. Descendez en contrebas pour rejoindre le parking de l'amphithéâtre.
3. Suivez la petite route qui part plein sud en direction du Doubs. Suivez le balisage commun aux 3 circuits. Après avoir dépassé l'entreprise Suez puis une petite scierie, continuez sur la route qui devient un large chemin carrossable qui surplombe le Doubs. Vous entrez alors sur le territoire du site Natura 2000 de Champvermol ; soyez respectueux de ce site naturel. Longez étangs et marécages. Parvenez à deux cabanes rustiques, endroit incitant à la pause avant la montée.
4. Montez à gauche en forêt. Des hêtres remarquables balisent cette montée pentue mais régulière d'une vingtaine de minutes.
5. Parvenez à la source de Chassagne où les chemins se séparent. Suivez à droite le circuit 3. Le chemin est commun avec la **GTJ** et le **GR de Pays du Pays de Montbéliard** (balisage jaune-rouge).
6. Après avoir dépassé la piste de motocross et la ferme de Chassagne, quittez la GTJ et le GR de Pays en tournant à gauche en lisière de bois.
7. Au lieu-dit **Côte Jeanney**, retrouvez le GR de Pays sur la droite. Traversez la route forestière Mandeuve-Écurcey. Suivez le chemin descendant en forêt sur plus de 2 km. Au carrefour, restez sur le balisage *jaune-bleu n° 3* et *jaune-rouge GR de Pays*. Depuis les maisons, montez à droite dans la forêt et plus haut, prenez à droite dans les prés.
8. À partir de l'ancien hameau de Fremeuge, descendez le chemin à gauche en limite communale avec Bondeval puis passez sous la ligne électrique à haute tension. Partez à gauche sur le chemin dans la prairie pour atteindre les vergers qui dominent le quartier ouvrier des cités du Maroc. Suivez le balisage dans les rues de **Montfaivroux** puis des **Essarts Ballangier**.

9. Rejoignez la rue de **Champvaudon et du Maquis** puis, prenez à droite la petite route qui mène de Beaulieu (quartier de Mandeuve) au belvédère. Montez ensuite dans la forêt et la pâture des Grands Communaux. Rejoignez ensuite le parcours sportif sur la droite que vous longez avant de retrouver le point de départ.

Sur votre chemin...



 Belvédère de Mandeure (A)

 Théâtre gallo-romain de Mandeure (B)

 Chapelle Notre-Dame de Bon-Secours (C)

Toutes les infos pratiques

Comment venir ?

Transports

Accessible en bus via les lignes 5 et H du réseau évolutiY.

Accès routier

Depuis l'A36, prendre la sortie 6.1 en direction de Pont-de-Roide. À Mathay, prendre la D437 en direction de Mandeuire puis, suivre les indications « Route forestière » et « Belvédère ».

Parking conseillé

Parking du belvédère de Mandeuire, Mandeuire

Zones de sensibilité environnementale

Le long de votre itinéraire, vous allez traverser des zones de sensibilité liées à la présence d'une espèce ou d'un milieu particulier. Dans ces zones, un comportement adapté permet de contribuer à leur préservation. Pour plus d'informations détaillées, des fiches spécifiques sont accessibles pour chaque zone.

Côte de Champvermol

Période de sensibilité :

Côte de Champvermol

Période de sensibilité :

Site Natura 2000

Lieux de renseignement

Office de tourisme du Pays de Montbéliard

1 rue Henri Mouhot, 25200 Montbéliard

accueil@paysdemontbeliard-tourisme.com

Tel : +33 (0)3 81 94 45 60

<http://www.paysdemontbeliard-tourisme.com>



Sur votre chemin...



Belvédère de Mandeuire (A)

En 1965, la commune de Mandeuire décide la réalisation d'une route forestière dans la partie boisée de la commune. Son objectif premier est d'améliorer la rentabilité de l'exploitation du bois mais la commune en profite pour aménager le site de détente dit du belvédère. Cet espace protégé aujourd'hui en zone Natura 2000, comporte un point de vue à 485 m d'altitude avec une table d'orientation qui domine la vallée du Doubs et la plaine de Mathay, les sablières et un peu plus loin, le Mont Bart.

Crédit photo : © Pays de Montbéliard Tourisme



Théâtre gallo-romain de Mandeuire (B)

Cette importante ville gallo-romaine située sur l'axe Bâle-Besançon s'appelait Epomanduodurum, la « forteresse des petits chevaux ». Le théâtre a été bâti au I^{er} siècle de notre ère mais a servi de carrière de pierres depuis le IV^e siècle. Les dimensions imposantes du théâtre, 142 mètres de façade, 25 mètres de hauteur et sa capacité de 18 000 places, témoignent de l'importance de cette cité. Avec Autun en Saône-et-Loire, il est l'un des deux plus grands édifices de ce type en France.

Crédit photo : © Pays de Montbéliard Tourisme



Chapelle Notre-Dame de Bon-Secours (C)

Cette chapelle a été érigée par des paroissiens en reconnaissance d'un vœu exaucé. En effet, 72 jeunes hommes mobilisés lors de la guerre franco-prussienne de 1870 sont revenus sains et saufs.

Crédit photo : © Pays de Montbéliard Tourisme