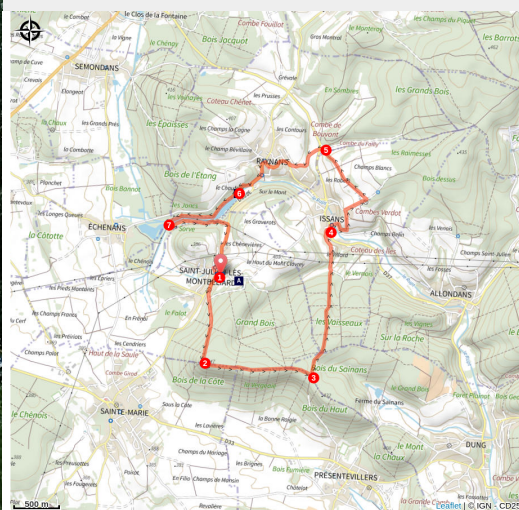


Les étangs des Princes

Pays de Montbéliard - Saint-Julien-lès-Montbéliard



Les étangs des Princes (© Pays de Montbéliard Tourisme)



C'est une randonnée agréable et intéressante qui traverse les villages tranquilles de la vallée du Rupt.

Les villages sont pittoresques comme Saint-Julien-lès-Montbéliard, Issans ou Raynans qui peuvent être le point de départ de cette randonnée dont le point d'orgue est le site des étangs des Princes, plan d'eau aménagé pour la pêche, la promenade et la protection de la faune.

Infos pratiques

Pratique : Pédestre

Durée : 3 h

Longueur : 9.5 km

Dénivelé positif : 194 m

Difficulté : Facile

Type : Boucle

Thèmes : Patrimoine, Rivières et lacs

Itinéraire

Départ : Salle communale de Saint-Julien-lès-Montbéliard

Arrivée : Salle communale de Saint-Julien-lès-Montbéliard

Balisage :  PR

Communes : 1. Saint-Julien-lès-Montbéliard

2. Sainte-Marie

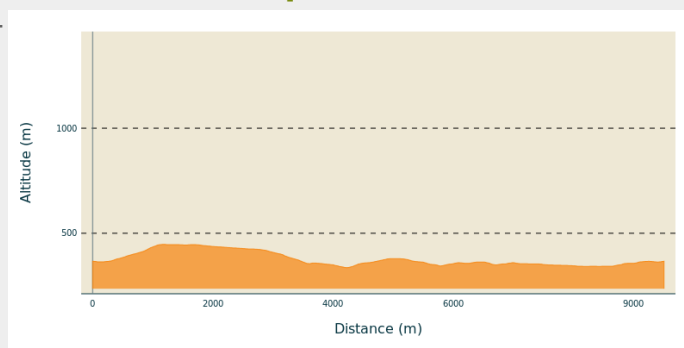
3. Présentevillers

4. Dung

5. Issans

6. Raynans

Profil altimétrique

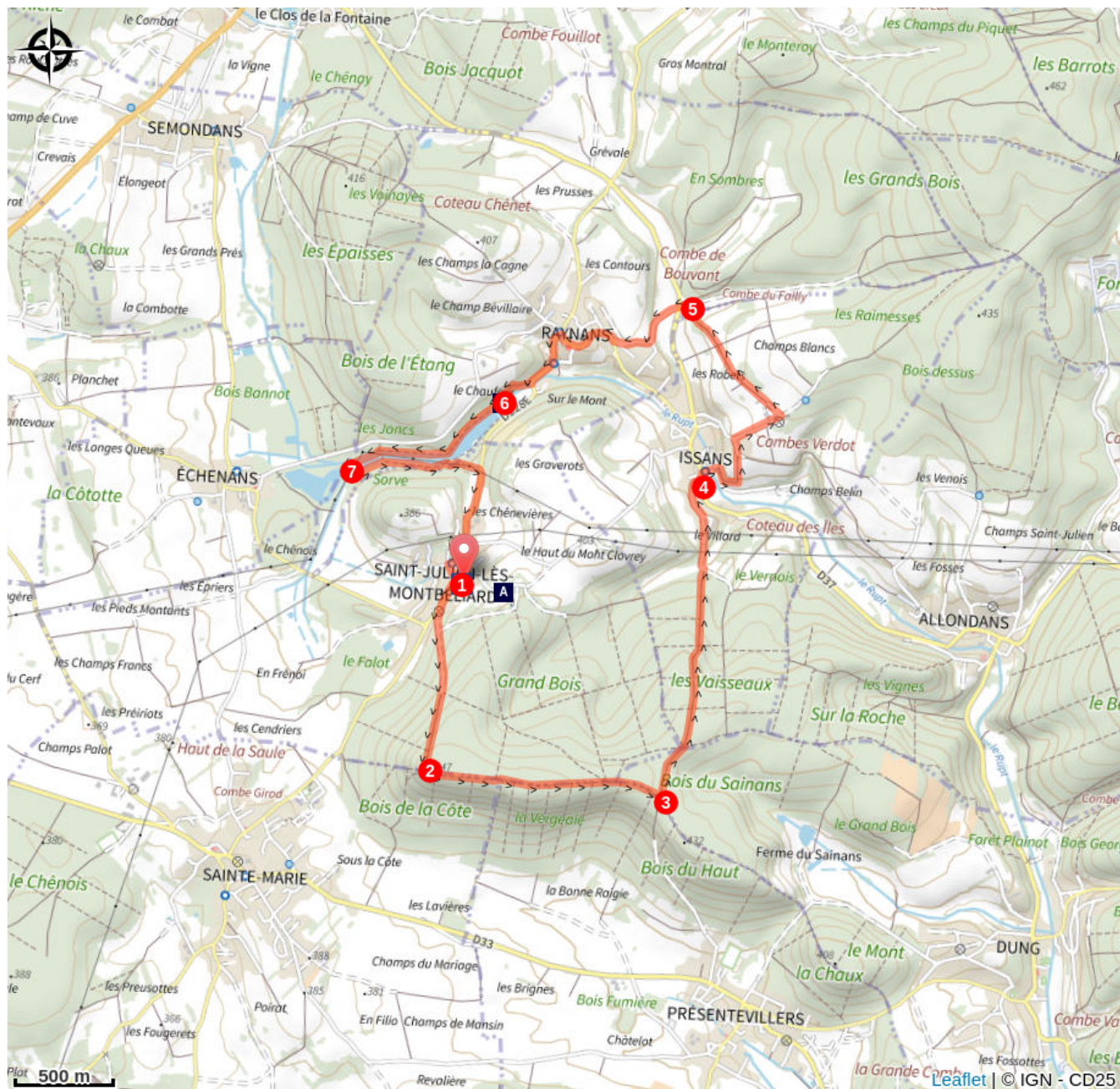


Altitude min 336 m Altitude max 447 m

Départs également possibles à partir d'Issans ou de Raynans.

1. Du parking, suivez la route à gauche sur 150 m, puis montez le large chemin qui pénètre rapidement dans le Grand Bois. Atteignez le point culminant du village au réservoir. Le parcours est commun avec le sentier des Ducs (*balisage losange jaune par le club Vosgien*) qui relie Montbéliard à Marckolsheim dans le Bas-Rhin.
2. Contournez le réservoir et suivez le chemin forestier en limite de communes jusqu'à une intersection de sentiers.
3. Partez à gauche entre le Grand Bois et le Bois du Sainans, puis au second carrefour, partez à gauche en direction d'Issans par le bois des Vaisseaux. Descendez dans le village traversé par le Rupt.
4. Traversez la route D37 puis le Rupt et montez à travers prés et pâtures jusqu'à un hangar agricole et une antenne. Partez à gauche en dominant le village. Descendez progressivement pour rejoindre la route D37.
5. Traversez la route et montez en direction de Raynans. Depuis la mairie, point de vue sur les étangs. Descendez à gauche et admirez la monumentale fontaine-lavoir rénovée. Rejoignez bientôt à droite le site des étangs des Princes alimentés par le Rupt.
6. Empruntez le chemin qui longe l'étang aval du Chaufour puis celui de Sorve.
7. À l'extrémité de l'étang, empruntez la passerelle métallique pour franchir le plan d'eau et poursuivez sur l'autre rive. Partez sur la droite et rejoignez la route D228E. Suivez-la à droite pour arriver à Saint-Julien-lès-Montbéliard. Profitez de faire le tour du village pour admirer les différents édifices classés monuments historiques comme la superbe fontaine-lavoir à colonnes, l'ancien presbytère. Montez jusqu'au temple entouré du cimetière avec son clocher caractéristique en grès. Vue sur les Vosges du sud. Rejoignez ensuite le parking du départ.

Sur votre chemin...



 Temple de Saint-Julien-lès-Montbéliard (A)

 Étangs des Princes (B)

Toutes les infos pratiques

i niveau 2

Comment venir ?

Accès routier

Depuis Montbéliard, prendre la direction d'Allondans sur la D37. À Issans, prendre la rue du Mont sur la gauche en direction de Saint-Julien-lès-Montbéliard puis, prendre la Grande rue à gauche pour rejoindre la mairie.

Parking conseillé

Salle communale, Saint-Julien-lès-Montbéliard

i Lieux de renseignement

Office de tourisme du Pays de Montbéliard

1 rue Henri Mouhot, 25200 Montbéliard

accueil@paysdemontbeliard-tourisme.com

Tel : +33 (0)3 81 94 45 60

<http://www.paysdemontbeliard-tourisme.com>



Sur votre chemin...



Temple de Saint-Julien-lès-Montbéliard (A)

Le temple de Saint-Julien est associé à la mémoire de Heinrich Schickhardt qui construisit un clocher en pierre pour l'ancienne église paroissiale, démolie pour céder la place à l'édifice actuel construit en 1744. Il est composé d'une grande salle de prêche pouvant accueillir la population de plusieurs villages environnants grâce à l'adjonction d'une balustrade et d'un beau clocher en grès rouge. Le seuil de la porte est fait de la dalle funéraire du pasteur Pierre Morel qui exerça de 1707 à 1724.

Crédit photo : AGP - Frédéric Gourdet



Étangs des Princes (B)

Les étangs des Princes ont été creusés et exploités à l'initiative des Ducs de Wurtemberg qui possédaient le duché afin de nourrir la population locale en périodes de jours maigres et de carême. Asséchés ensuite, ils ont servi de riche terre agricole. La mécanisation a provoqué leur abandon et un retour à la friche. En 1991, des travaux de remise en eau y ont été réalisés puis les étangs ont été alevinés.

Crédit photo : © Pays de Montbéliard Tourisme