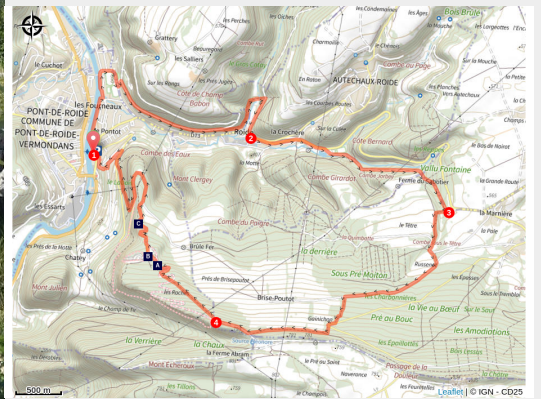


Brisepoutot et la Batterie des Roches

Pays de Montbéliard - Pont-de-Roide-Vermondans



Pont-de-Roide depuis le Crêt des Roches (© Pays de Montbéliard Tourisme)



Un circuit au dénivelé important qui grimpe vers la Réserve Naturelle Régionale du Crêt des Roches.

Un site de grande valeur écologique qui comporte une faune et une flore remarquables et offre des points de vue vertigineux sur la vallée du Doubs et les Vosges.

Infos pratiques

Pratique : Pédestre

Durée : 5 h

Longueur : 14.7 km

Dénivelé positif : 526 m

Difficulté : Intermédiaire

Type : Boucle

Thèmes : Archéologie et histoire, Flore, Point de vue

Itinéraire

Départ : Maison pour Tous de Pont-de-Roide-Vermondans

Arrivée : Maison pour Tous de Pont-de-Roide-Vermondans

Balisage :  GR  PR

Communes : 1. Pont-de-Roide-Vermondans

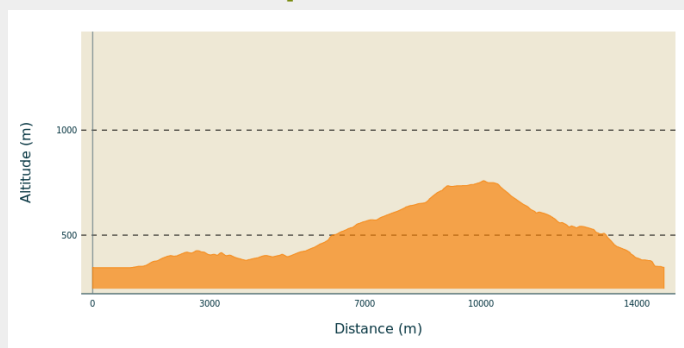
2. Écurcey

3. Autechaux-Roide

4. Pierrefontaine-lès-Blamont

5. Blamont

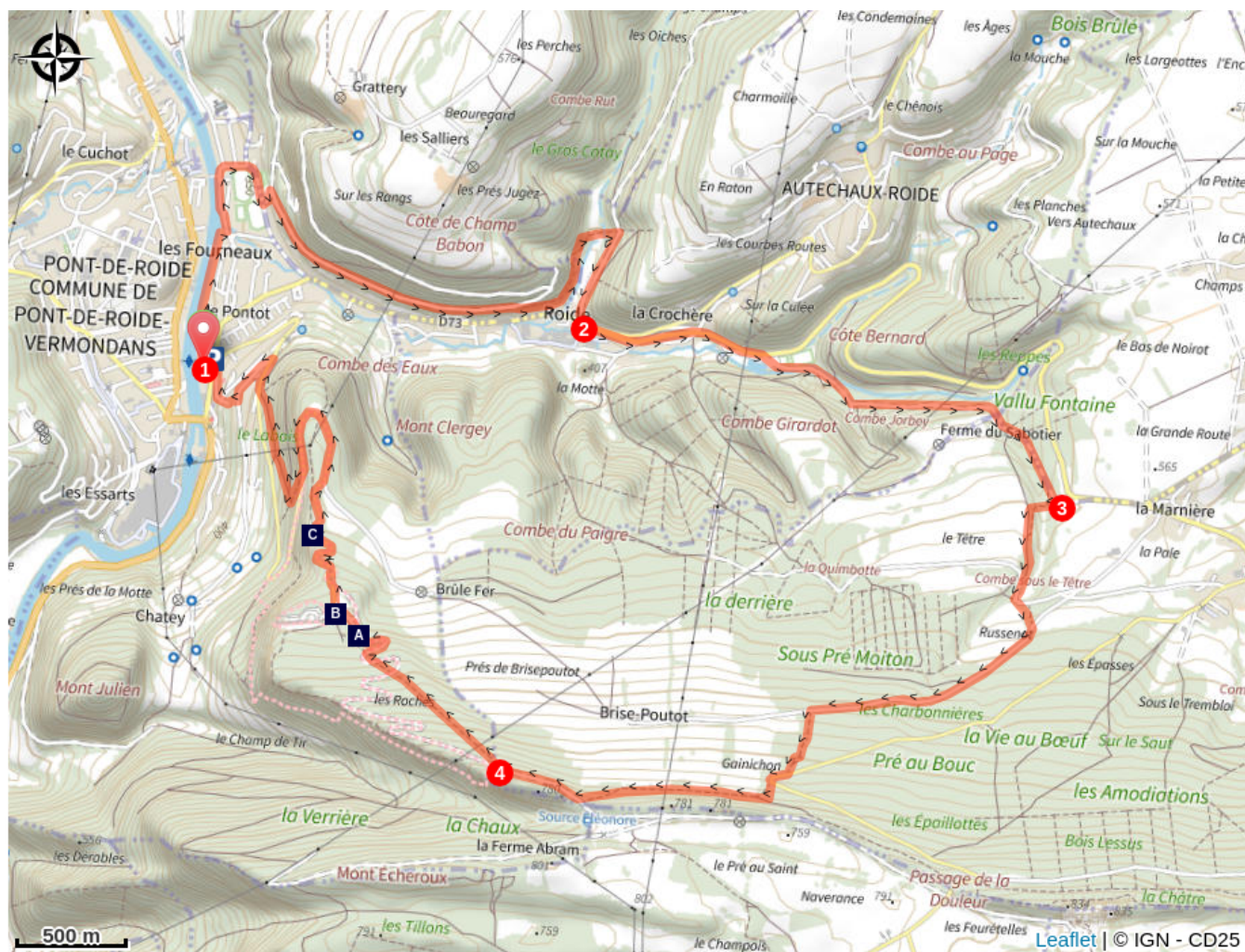
Profil altimétrique



Altitude min 345 m Altitude max 759 m

1. Au départ de la Maison pour Tous, dirigez-vous vers les terrains de tennis en longeant le Doubs (rue du Stade), puis tournez à gauche en direction de Roide par la route forestière.
2. À Roide, suivez la D73 jusqu'à la sortie du village puis tournez à droite à **la Crochère** en direction de la **Pierre carrée**.
3. Prenez le chemin des fermes de **Brisepoutot** et, 300 mètres avant la première ferme, tournez à gauche pour rejoindre la **Tour carrée**.
4. Descendez ensuite jusque la **batterie des Roches** d'où vous repartirez en direction de Pont-de-Roide pour rejoindre la Maison pour Tous.

Sur votre chemin...



 Réserve naturelle régionale du Crêt des Roches (A)

 Batterie des Roches (B)

 Point de vue sur Pont-de-Roide (C)

Toutes les infos pratiques

 **niveau 2**

Comment venir ?

Transports

Accessible en bus via la ligne H du réseau évolutiY.

Accès routier

Depuis l'A36, prendre la sortie 6.1 et suivre la direction de Pont-de-Roide. À Pont-de-Roide, traverser le Doubs et tourner à gauche, rue du Général Herr, afin de rejoindre la Maison pour tous.

Parking conseillé

Parking de la Maison pour Tous, Pont-de-Roide-Vermondans

Zones de sensibilité environnementale

Le long de votre itinéraire, vous allez traverser des zones de sensibilité liées à la présence d'une espèce ou d'un milieu particulier. Dans ces zones, un comportement adapté permet de contribuer à leur préservation. Veillez à respecter la quiétude du lieu, la signalétique en place et à rester sur les sentiers balisés. Attention, le site peut faire l'objet d'une réglementation particulière.

Crêt des Roches

Période de sensibilité :

Site Natura 2000

Crêt des Roches

Période de sensibilité :

Contact : Conservatoire d'espaces naturels Franche-Comté
Association

Maison de l'environnement - 4 Chemin du Fort de Bregille, 25000 Besançon

03.81.53.04.10

contact@cen-franchecomte.org

www.cen-franchecomte.org/

Lieux de renseignement

Office de tourisme du Pays de Montbéliard

1 rue Henri Mouhot, 25200 Montbéliard


accueil@paysdemontbeliard-tourisme.com

Tel : +33 (0)3 81 94 45 60

<http://www.paysdemontbeliard-tourisme.com>



Sur votre chemin...



Réserve naturelle régionale du Crêt des Roches (A)

La réserve naturelle régionale du Crêt des Roches est un site de grande valeur écologique car elle abrite une flore très riche et des insectes qu'on trouve habituellement beaucoup plus au sud. C'est surtout un site majeur d'observation des oiseaux dans le Nord-Est car il est situé sur un couloir migratoire important.


Crédit photo : © Pays de Montbéliard Tourisme



Batterie des Roches (B)

Ce fort reste dans un excellent état de conservation. Il n'a jamais servi en temps de guerre. Construit entre 1877 et 1879, le fort des Roches ou batterie des Roches défend la vallée de Pont-de-Roide ainsi que la route menant vers Maîche et vers Montbéliard. Il surveille la vallée du Doubs, les plateaux d'Écot, d'Écurcey et de Blamont. Son armement est renforcé par une batterie d'artillerie annexe appelée batterie de la pointe de Pont-de-Roide, placée légèrement en contrebas à 540 m d'altitude.

Crédit photo : © Pays de Montbéliard Tourisme



Point de vue sur Pont-de-Roide (C)

En lisière nord de la Réserve naturelle régionale du Crêt des Roches, ce point de vue offre un panorama sur la ville de Pont-de-Roide, le plateau d'Écot et la vallée du Doubs.

Crédit photo : © Pays de Montbéliard Tourisme