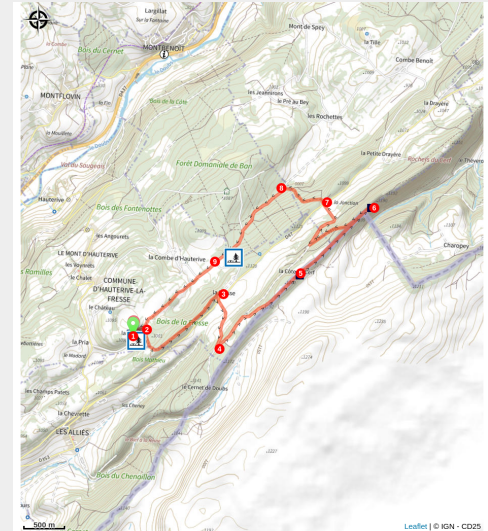


Côte du Cerf

Haut Doubs - Hauterive-la-Fresse



Point de vue des Rochers du Cerf (Davy MOUGIN)



Circuit sur la crête frontalière reprenant les tronçons de plusieurs grands itinéraires rando ou VTT.

Du parking de la Perdrix, le chemin passe devant l'auberge puis rejoint le hameau de la Fresse par la forêt et monte jusqu'à la Côte du Cerf à 1210 m d'altitude. L'étroit sentier longe ensuite la frontière suisse jusqu'au superbe point de vue des Rochers du Cerf (panorama sur les Crêtes du jurassiennes et les Alpes). Rebrousser chemin quelques mètres puis descendre par une série de chemins jusqu'à la route forestière de la Combe Froide. Le retour se fait de manière rectiligne en prenant à gauche sur cette route.

Infos pratiques

Pratique : Pédestre

Durée : 2 h 30

Longueur : 10.3 km

Dénivelé positif : 296 m

Difficulté : Intermédiaire

Type : Boucle

Thèmes : Faune, Flore, Point de vue

Itinéraire

Départ : La Perdrix, Hauterive-la-Fresse

Arrivée : La Perdrix, Hauterive-la-Fresse

Balisage :  PR

Communes : 1. Hauterive-la-Fresse

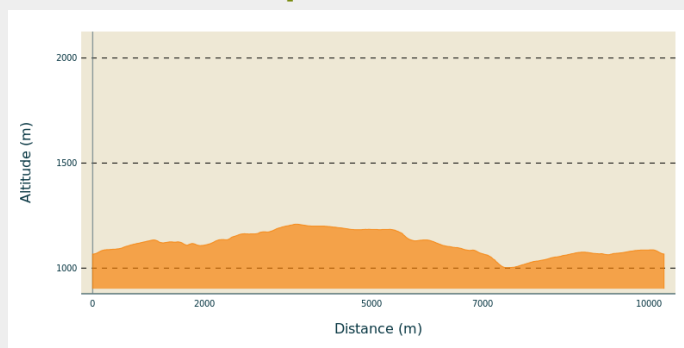
2. Les Alliés

3. Ville-du-Pont

4. Les Gras

5. Montbenoît

Profil altimétrique

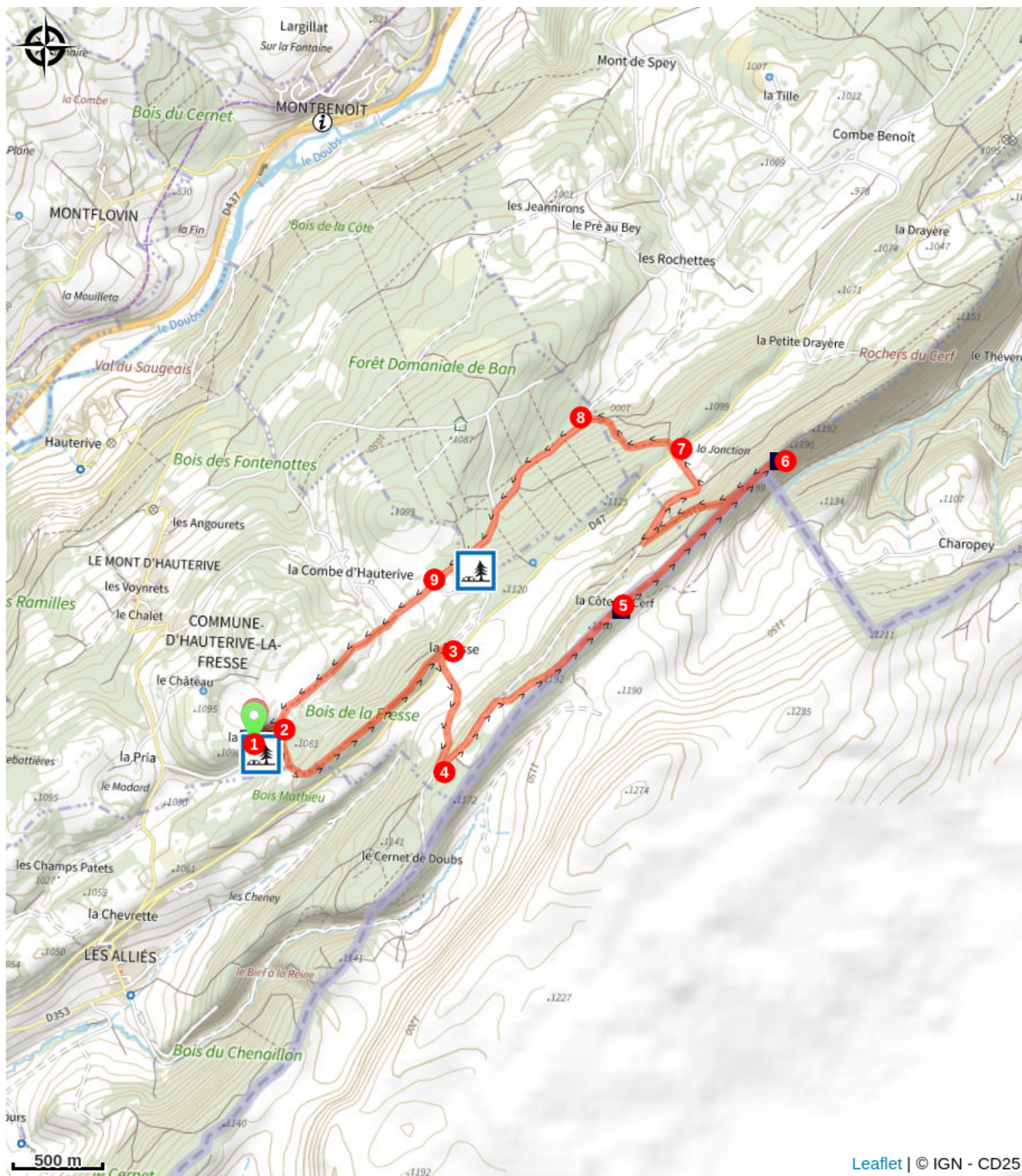


Altitude min 1002 m Altitude max 1209 m

Ce circuit est balisé en *jaune et bleu*. Suivre le n°12. Vous pouvez également emprunter ce circuit en VTT.

1. De l'entrée du parking, entre les deux passages canadiens, suivez le chemin qui débute devant l'auberge.
2. Avant le passage VTT, longez la barrière à droite en direction de l'entrée du bois pour poursuivre en forêt.
3. À l'entrée du hameau de la Fresse, empruntez le chemin à droite une centaine de mètres puis traversez la route D47 et continuez tout droit sur le chemin rural.
4. Au carrefour, empruntez le GR5 sur votre gauche et suivez le chemin blanc.
5. À la Côte du Cerf, laissez le GR5, descendez à droite et continuez tout droit sur la crête frontalière (bornes) en direction du nord-est.
6. Au point de vue des Rochers du Cerfs, faites demi-tour sur 200 mètres puis suivez le chemin qui descend sur votre droite, à chaque carrefour, prenez le chemin qui descend.
7. Traversez la route D47 et continuez en face sur le sentier qui s'engage en forêt.
8. Rejoignez la route forestière et suivez-la, à gauche.
9. Quittez la route dans le virage vers la petite cabane de chasse et suivez l'itinéraire (commun GTJ VTT) à travers les pâtures jusqu'au point de départ.

Sur votre chemin...



📍 Côte du Cerf (A)

📍 Rochers du Cerf (B)

Toutes les infos pratiques

 **niveau 2**

Recommandations

Partir bien chaussés, bien équipés et avec une quantité d'eau suffisante.
Rester sur les itinéraires balisés : respecter les propriétés privées, les prés de fauche, les animaux et les cultures.

Tenir votre chien en laisse.

Respecter les clôtures et refermer les barrières.

Rester courtois avec les riverains des chemins et les autres utilisateurs de la nature.

Ne pas jeter de détritrus.

Respecter les équipements d'accueil, de signalisation et de balisage.

Ne pas faire de feu.

Comment venir ?

Accès routier

Depuis Montbenoît, prendre la D437 en direction de Pontarlier. Après 3 km, tourner à gauche sur la D320 en direction de Hauterive-la-Fresse puis, suivre les les indications : Départ des Pistes, Observatoire de la Perdrix.

Parking conseillé

Parking de l'auberge de la Perdrix, Hauterive-la-Fresse

Zones de sensibilité environnementale

Le long de votre itinéraire, vous allez traverser des zones de sensibilité liées à la présence d'une espèce ou d'un milieu particulier. Dans ces zones, un comportement adapté permet de contribuer à leur préservation. Veillez à respecter la quiétude du lieu, la signalétique en place et à rester sur les sentiers balisés. Attention, le site peut faire l'objet d'une réglementation particulière.

Les Rochers du Cerf

Période de sensibilité :

Rochers du Cerf

Période de sensibilité :

Lieux de renseignement

Office de tourisme du Pays du Haut-Doubs - Montbenoît

4 Rue du Val Saugeais, 25650 Montbenoît

montbenoit@destination-hautdoubs.com

Tel : +33 (0)3 81 38 10 32

<https://www.destination-haut-doubs.com>



Office de tourisme du Pays du Haut-Doubs - Pontarlier

14bis Rue de la Gare, 25300 Pontarlier

pontarlier@destination-haut-doubs.com

Tel : +33 (0)3 81 46 48 33

<https://www.destination-haut-doubs.com>




Sur votre chemin...



📍 Côte du Cerf (A)

Ancien café frontalier, haut lieu de rencontre entre les douaniers suisses et français.

Crédit photo : Davy MOUGIN



🌄 Rochers du Cerf (B)

Point de vue des Rochers du Cerf. Vues sur les crêtes et sommets jurassiens du Pays Horloger et du Haut Doubs ainsi que sur les Alpes.

Crédit photo : Davy MOUGIN