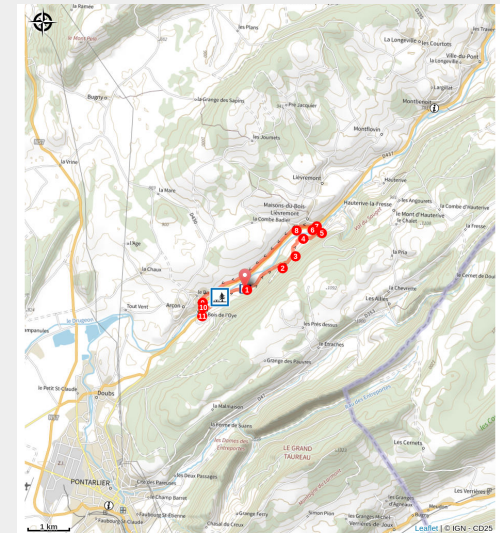


Rives du Doubs

Haut Doubs - Arçon



Maisons du Bois depuis les Rives du Doubs (Davy MOUGIN)



Sympathique boucle de part et d'autre du Doubs permettant de découvrir les villages de la vallée ainsi que les installations de biathlon.

Au départ du stade de biathlon Florence Baverel, le circuit enjambe la piste et remonte une route forestière sur la rive droite du Doubs. Il alterne ensuite entre pâturage et zones boisées jusqu'à déboucher sur un magnifique panorama surplombant le village de Maison-du-Bois et la rivière. L'itinéraire traverse ensuite le Doubs et le village pour rejoindre le Chemin du Train permettant d'effectuer le retour par la rive gauche jusqu'à Arçon.

Infos pratiques

Pratique : Pédestre

Durée : 2 h

Longueur : 8.4 km

Dénivelé positif : 107 m

Difficulté : Facile

Type : Boucle

Thèmes : Rivières et lacs

Itinéraire

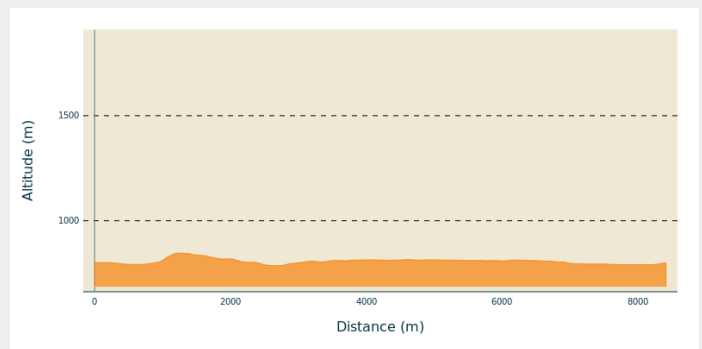
Départ : Stade de biathlon Florence
Baverel, Arçon

Arrivée : Stade de biathlon Florence
Baverel, Arçon

Balisage :  PR

Communes : 1. Arçon
2. Maisons-du-Bois-Lièvreumont

Profil altimétrique

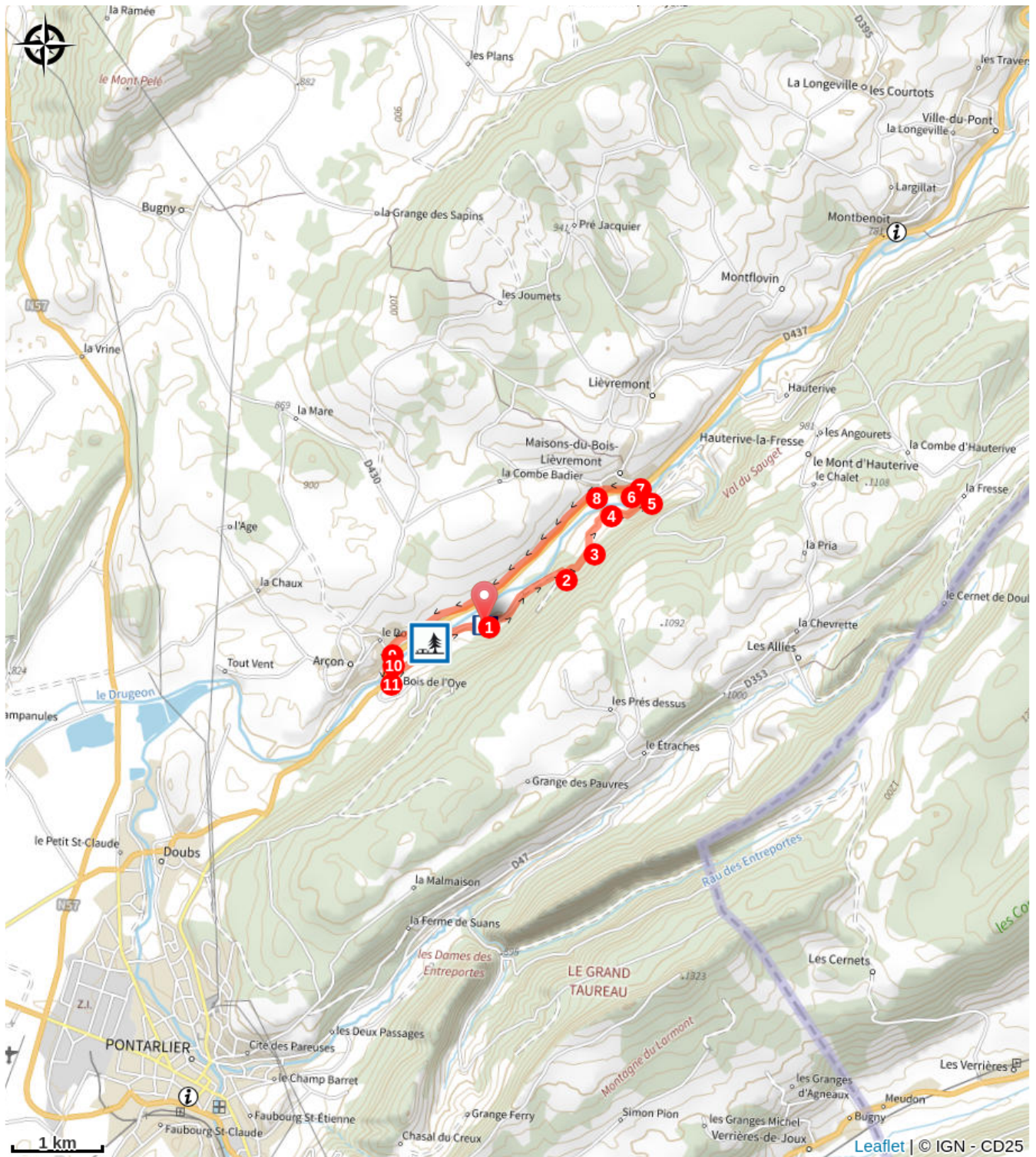


Altitude min 786 m Altitude max 846 m

Ce circuit est balisé en *jaune et bleu*. Suivre le numéro 2.
Vous pouvez également emprunter ce circuit en VTT.

1. Depuis le parking, passez les bâtiments du stade de biathlon et continuez sur la route forestière en suivant la rive droite du Doubs. La route s'incline ensuite et monte dans la forêt.
2. À la sortie de l'épingle à cheveux de la route forestière, engagez-vous à gauche dans la pâture et traversez-la (passages VTT) jusqu'à la forêt puis, suivez le sentier.
3. Après une agréable traversée à l'orée du bois, rejoignez la pâture et suivez le chemin agricole qui la traverse, en descendant vers la droite.
4. Rejoignez la petite route qui emmène jusqu'à la rivière.
5. Prenez à gauche et traversez le pont. Poursuivez en direction de la route D437.
6. Traversez la route (passage piétons) et engagez-vous sur la rue qui remonte le village à droite.
7. Rejoignez la voie verte du Chemin du Train, prenez à gauche sur la voie et suivez-la.
8. Traversez la route et continuez sur le Chemin du Train plusieurs kilomètres.
9. Juste avant le pont de voie ferrée, prenez un petit sentier raide sur la droite pour quitter le Chemin du Train et rejoindre les rues d'Arçon. Descendez la rue jusqu'à la D437.
10. Poursuivez à droite le long de la D437 (trottoirs) puis traversez le pont sur le Doubs (par le trottoir de gauche).
11. Juste après le pont, prenez la petite route à gauche (indications Stade de Biathlon) et suivez-la jusqu'au point de départ.

Sur votre chemin...



 Stade de Biathlon Florence Baverel
(A)

Toutes les infos pratiques

 **niveau 2**

Recommandations

Partir bien chaussés, bien équipés et avec une quantité d'eau suffisante.
Rester sur les itinéraires balisés : respecter les propriétés privées, les prés de fauche, les animaux et les cultures.

Tenir votre chien en laisse.

Respecter les clôtures et refermer les barrières.

Rester courtois avec les riverains des chemins et les autres utilisateurs de la nature.

Ne pas jeter de détritrus.

Respecter les équipements d'accueil, de signalisation et de balisage.

Ne pas faire de feu.

Comment venir ?

Accès routier

Depuis la D437, à Arçon, prendre la rue Nangein.

Parking conseillé

Parking du stade de biathlon Florence Baverel, Arçon

i Lieux de renseignement

Office de tourisme du Pays du Haut-Doubs - Montbenoît

4 Rue du Val Saugeais, 25650 Montbenoît
montbenoit@destination-hautdoubs.com
Tel : +33 (0)3 81 38 10 32
<https://www.destination-haut-doubs.com>



Office de tourisme du Pays du Haut-Doubs - Pontarlier

14bis Rue de la Gare, 25300 Pontarlier
pontarlier@destination-hautdoubs.com
Tel : +33 (0)3 81 46 48 33
<https://www.destination-haut-doubs.com>



Sur votre chemin...



Stade de Biathlon Florence Baverel (A)

Créé en 2009, ce stade comporte un pas de tir homologué au format international au centre d'une piste modulable de 3,3 km. Il est le théâtre de nombreuses manifestations.

Crédit photo : Davy MOUGIN