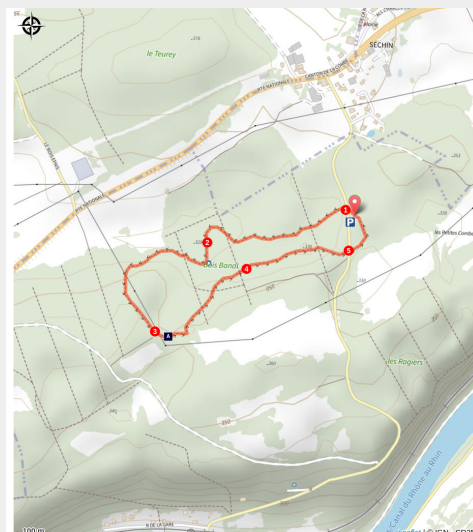


# Sentier des dolines

Doubs Central - Ougney-Douvot



Sentier des dolines (OT Doubs Baumois)



*Cette petite balade familiale en sous-bois est idéale avec des enfants pour partir à la découverte des grottes, dolines et autres formations karstiques.*

Partez à la découverte des dolines, des gouffres, des effondrements et des pertes du paysage à travers un sentier boisé très facile d'accès.

## Infos pratiques

Pratique : Pédestre

Durée : 1 h

Longueur : 2.1 km

Dénivelé positif : 42 m

Difficulté : Très facile

Type : Boucle

Thèmes : Karst

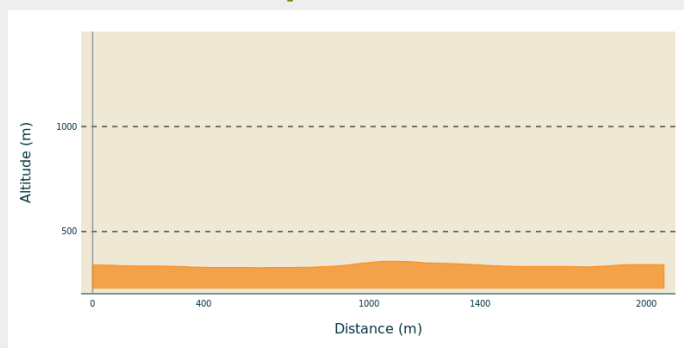
# Itinéraire

**Départ** : Aire de pique-nique d'Ougney

**Arrivée** : Aire de pique-nique d'Ougney

**Communes** : 1. Ougney-Douvot

## Profil altimétrique




Altitude min 328 m Altitude max 359 m

1. À la sortie du parking, prenez le sentier de l'autre côté de la route et suivez les panneaux d'indications du parcours « **sentier des dolines** ».
2. Vous allez passer à proximité du gouffre du Petit Siblot. Pas d'inquiétude, l'accès est refermé par une grille et l'accès est strictement réservé aux spéléologues qualifiés.
3. Admirez les différentes pertes dans ce paysage de sous-bois et les dolines d'effondrement.
4. Sur la fin de la boucle, vous apercevrez des dolines en formation.
5. Vous retrouvez votre point de départ.

# Sur votre chemin...



 Gouffre du petit Siblot (A)

# Toutes les infos pratiques

 **niveau 2**

## **Recommandations**

Si vous prenez un pique-nique sur l'espace dédié, pensez à rapporter vos déchets, la forêt vous remercie.

## **Comment venir ?**

### Accès routier

Depuis Baume-les-Dames, prendre la direction de Besançon et dans le village de Séchin, tourner à gauche sur la D277A en direction d'Ougney-Douvot.

### Parking conseillé

Aire de pique-nique, Ougney-Douvot

# Zones de sensibilité environnementale

Le long de votre itinéraire, vous allez traverser des zones de sensibilité liées à la présence d'une espèce ou d'un milieu particulier. Dans ces zones, un comportement adapté permet de contribuer à leur préservation. Veillez à respecter la quiétude du lieu, la signalétique en place et à rester sur les sentiers balisés. Attention, le site peut faire l'objet d'une réglementation particulière.

## Moyenne vallée du Doubs

Période de sensibilité :

Site Natura 2000

## Champ du Bois Banal

Période de sensibilité :

Contact : Conservatoire d'espaces naturels Franche-Comté  
Maison de l'environnement  
4 Chemin du Fort de Bregille  
25000 Besançon  
03.81.53.04.10  
contact@cen-franchecomte.org  
<https://cen-franchecomte.org/>

## Lieux de renseignement

**Office de tourisme du Doubs  
Baumois et de Baume les Dames**  
Place de la République, 25110 Baume-  
les-Dames

info@ot-paysbaumois.fr  
Tel : +33 (0)3 81 84 27 98  
[https://www.ot-paysbaumois.fr/  
accueil.html](https://www.ot-paysbaumois.fr/accueil.html)



# Sur votre chemin...

---



## Gouffre du petit Siblot (A)

Cette grotte présente sur le sentier des dolines fait partie des plus exiguës du secteur et est fortement appréciés des spéléologues pour son accès très technique. Attention, il n'est pas possible de visiter cette grotte sans guide spéléologue agréé.

Crédit photo : Office de Tourisme du Doubs Baumoïis