Sentier des crêtes

Doubs Central - Champlive

Point de vue du Rechandet

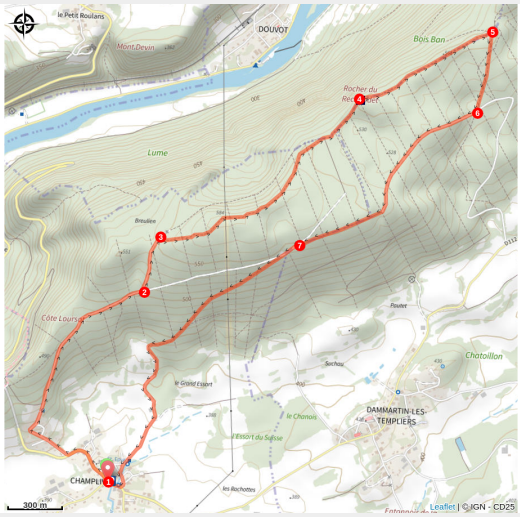

Très jolie randonnée avec une vue incroyable sur la vallée du Doubs !

Cet itinéraire au départ de Champlive permet de découvrir les crêtes et les forêts de la vallée du Doubs.

Infos pratiques

- Pratique : Pédestre
- Durée : 2 h
- Longueur : 8.4 km
- Dénivelé positif : 272 m
- Difficulté : Intermédiaire
- Type : Boucle
- Thèmes : Faune, Flore, Point de vue

Itinéraire

Départ : Mairie de Champlive
Arrivée : Mairie de Champlive
Balisage : PR
Communes : 1. Champlive
2. Ougney-Douvot
3. Dammartin-les-Templiers

Profil altimétrique

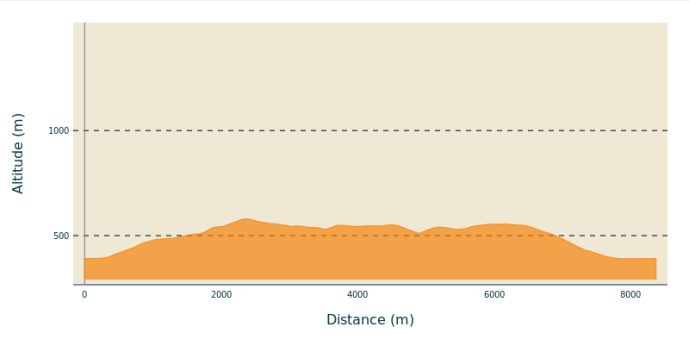

Altitude min 390 m Altitude max 580 m

1. Au départ de la mairie de Champlive, prenez la route principale en direction de **Laissey** avant de tourner à droite sur une rue pentue. Continuez cette montée qui entre dans les bois, le bitume laisse alors place à un chemin de cailloux.
2. Tournez à gauche à la baraque de chasse. Bordé par de grands arbres, ce chemin s’enfonce dans les bois pour rejoindre la crête. Vous pourrez observer les différentes espèces d’arbres feuillus dans cette forêt avec une majorité de hêtres, de frênes et de chênes.
3. En haut de la montée, tourner à droite sur le sentier balisé jaune et bleu.
4. Le sentier parcourt alors la crête et offre un magnifique panorama sur la vallée du Doubs et sur les villages de Roulans et Ougney-Douvot.
5. Au niveau de la croix en métal blanche, vous quittez la crête pour emprunter un large chemin sur la droite qui descend jusqu’à une petite route.
6. Empruntez-la en partant à droite et effectuez 1,5 km sur la route/chemin.
7. Le prochain changement de direction sera un chemin en biais sur la gauche, attention à ne pas le rater sous peine de revenir par le même itinéraire qu’à l’aller. Vous descendez alors en douceur par un sentier dans les bois. Regagnez finalement le village de Champlive en passant à côté de pâtures.

Sur votre chemin…

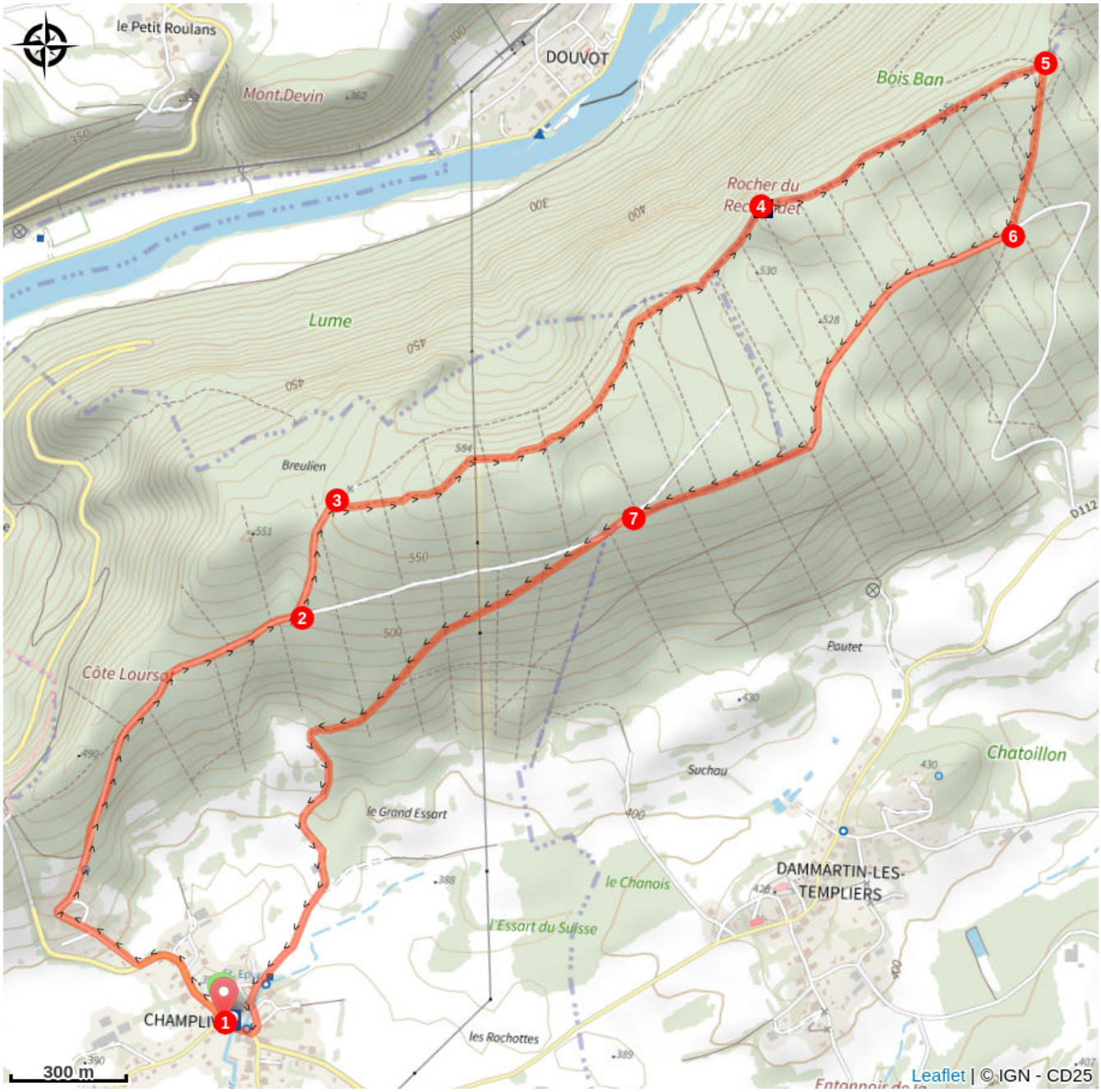

Point de vue du Rechandet (A)

Toutes les infos pratiques

niveau 2

Comment venir ?

Accès routier

Depuis Baume-les-Dames, suivre la D112 direction Bretigney-Notre-Dame. Passer Bretigney-Notre-Dame puis Dammartin-les-Templiers avant d'arriver à Champlive.

Parking conseillé

Parking de la mairie, Champlive

Zones de sensibilité environnementale

Le long de votre itinéraire, vous allez traverser des zones de sensibilité liées à la présence d’une espèce ou d’un milieu particulier. Dans ces zones, un comportement adapté permet de contribuer à leur préservation. Veillez à respecter la quiétude du lieu, la signalétique en place et à rester sur les sentiers balisés. Attention, le site peut faire l’objet d’une réglementation particulière.

Rocher du Rechandet

Période de sensibilité :

Moyenne vallée du Doubs

Période de sensibilité :

Site Natura 2000

Falaises de Louvière et Roche du Biais

Période de sensibilité :

RBD de Laissey

Période de sensibilité :

Lieux de renseignement

Office de tourisme du Doubs Baumois et de Baume les Dames
Place de la République, 25110 Baume-les-Dames

info@ot-paysbaumois.fr
Tel : +33 (0)3 81 84 27 98
https://www.ot-paysbaumois.fr/accueil.html

Sur votre chemin…

Point de vue du Rechandet (A)

Très joli point de vue sur la vallée du Doubs.
Attention de ne pas trop vous approcher du bord car point de vue non aménagé.

Crédit photo : ©OT DoubsBaumois_ChantalMeyer