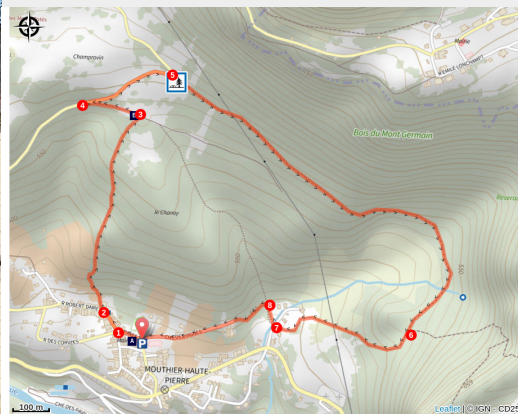


# Mont Germain

Loue-Lison - Mouthier-Haute-Pierre



Mairie de Mouthier-Haute-Pierre (© Albain CCLL)



*Traversée des bois et vergers sur les pentes du mont Germain dans l'ombre de HautePierre.*

Cet itinéraire débute dans les ruelles du village pittoresque de Mouthier-Haute-Pierre, traverse des prairies et vergers au pied de la Roche de HautePierre. Le chemin s'enfonce ensuite sous le couvert forestier pour redescendre à Mouthier-Haute-Pierre.

## Infos pratiques

Pratique : Pédestre

Durée : 1 h 30

Longueur : 3.4 km


Dénivelé positif : 207 m

Difficulté : Facile

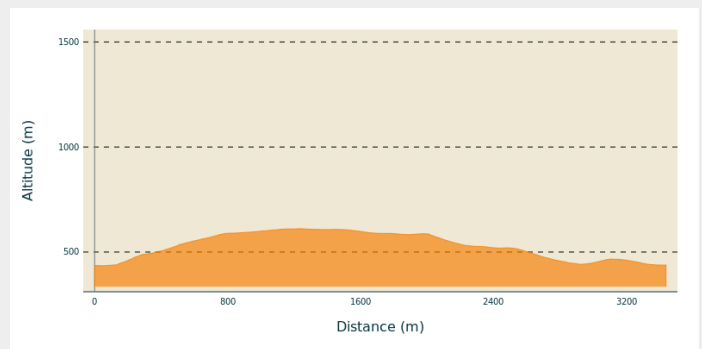
Type : Boucle

Thèmes : Faune, Flore, Point de vue

# Itinéraire

**Départ** : Mairie, Mouthier-Haute-Pierre  
**Arrivée** : Mairie, Mouthier-Haute-Pierre  
**Balisage** :  PR  
**Communes** : 1. Mouthier-Haute-Pierre

## Profil altimétrique

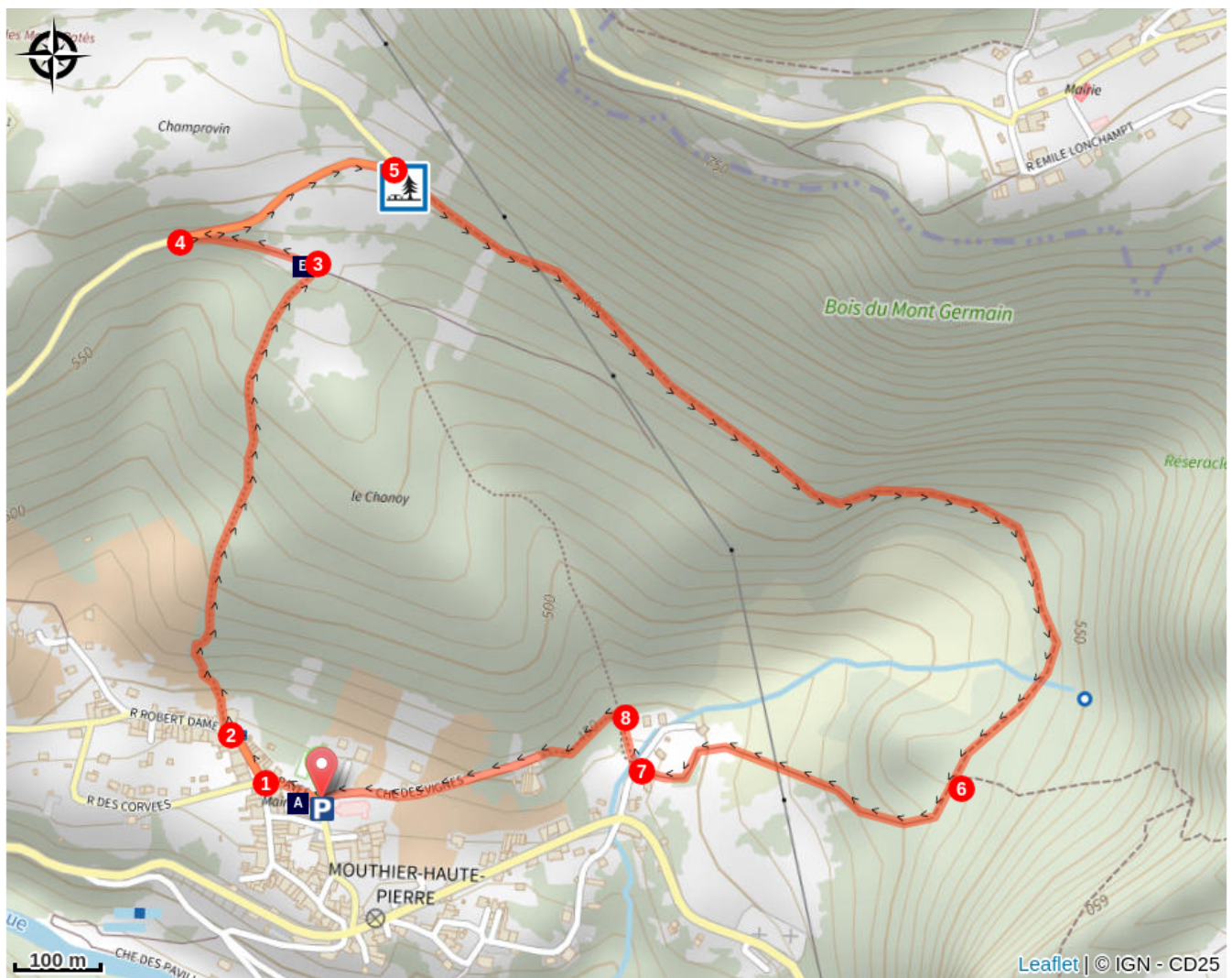


Altitude min 435 m Altitude max 611 m

Suivre le balisage *jaune et bleu* ainsi que l'autocollant n°6 figurant sur le mobilier signalétique de randonnée pédestre.

1. Tournez à droite et commencez à monter.
2. Prenez le petit chemin sur la droite entre les maisons.
3. Prenez le chemin sur la gauche en direction de la sortie du champ.
4. Tournez à droite et prenez la route dans le sens de la montée.
5. Dans l'épingle, quittez la route en prenant le chemin derrière le banc.
6. Continuez de descendre.
7. Traversez la rue et prenez le chemin qui monte entre les murs.
8. Tournez à gauche puis traversez le champ.

# Sur votre chemin...



 Village de Mouthier-Haute-Pierre (A)

 Sous la Roche de HautePierre (B)

# Toutes les infos pratiques

## niveau 2

### **Recommandations**

- Partir bien chaussés, bien équipés et avec une quantité d'eau suffisante.
- Rester sur les itinéraires balisés : respecter les propriétés privées, les prés de fauche, les animaux et les cultures.
- Tenir votre chien en laisse.
- Respecter les clôtures et refermer les barrières.
- Rester courtois avec les riverains des chemins et les autres utilisateurs de la nature.
- Ne pas jeter de détritrus.
- Respecter les équipements d'accueil, de signalisation et de balisage.
- Ne pas faire de feu.

### **Comment venir ?**

#### Transports

Ligne 204 Mobigo

#### Accès routier

Depuis Ornans, remonter la vallée de la Loue via la D67 en direction de Mouthier-Haute-Pierre. Se garer sur le parking place du Prieuré à Mouthier-Haute-Pierre.

#### Parking conseillé

Parking place du Prieuré, Mouthier-Haute-Pierre

# Zones de sensibilité environnementale

Le long de votre itinéraire, vous allez traverser des zones de sensibilité liées à la présence d'une espèce ou d'un milieu particulier. Dans ces zones, un comportement adapté permet de contribuer à leur préservation. Veillez à respecter la quiétude du lieu, la signalétique en place et à rester sur les sentiers balisés. Attention, le site peut faire l'objet d'une réglementation particulière.

## Vallées de la Loue et du Lison

Période de sensibilité :

Site Natura 2000

## Roche de HautePierre-le-Châtelet

Période de sensibilité :

## Falaises de la Baume

Période de sensibilité :

### Lieux de renseignement

#### Destination Loue Lison - Arc-et-Senans

32 Grande Rue, 25610 Arc-et-Senans

[contact@destinationlouelison.com](mailto:contact@destinationlouelison.com)

Tel : +33 (0)3 81 62 21 50

<https://www.destinationlouelison.com>



#### Destination Loue Lison - Ornans

7 rue Pierre Vernier, 25290 Ornans

[contact@destinationlouelison.com](mailto:contact@destinationlouelison.com)

Tel : +33 (0)3 81 62 21 50

<https://www.destinationlouelison.com/>



### Source

Décibelles Data

# Sur votre chemin...

---



## Village de Mouthier-Haute-Pierre (A)

Village enchanteur situé dans la vallée de la Loue, Mouthier-Haute-Pierre se trouve entre montagne et vallée. Niché au pied des falaises abruptes de HautePierre (882 m) et du Moine (800 m), Mouthier offre un décor saisissant où demeure la légende de La Vouivre.

Ce village pittoresque est entouré de prairies parsemées de cerisiers, dont les fruits donnent naissance à un kirsch réputé. Le village tire son origine d'un ancien prieuré bénédictin fondé vers l'an 800. Les rues étroites bordées de vieilles maisons vigneronnes, avec leurs sculptures et statues, témoignent de son passé.

Mouthier est divisé en deux quartiers : Mouthier-Haut entourant l'église du 16<sup>e</sup> siècle et Mouthier-Bas avec ses maisons descendant jusqu'au bord de la Loue, traversée par un vieux pont de pierre. Vous pourrez y découvrir les vestiges de nombreux moulins installés au 18<sup>e</sup> siècle, tels que des tanneries, des huileries et des scieries.

Crédit photo : © Albain CCLL



## Sous la Roche de HautePierre (B)

Observez les falaises de la Roche de HautePierre et retournez vous pour contempler le village de Mouthier et la vallée de la Loue.

Crédit photo : © Albain CCLL