

# Source Bleue

Loue-Lison - Vuillafans



Source Bleue (© Lionel CCLL)



*Après la découverte du village de Vuillafans, place aux trésors du vallon de Vergetolle : la Source Bleue puis la Cascade de la Tuffière, un spectacle magnifique en période de pluie.*

Depuis la rive gauche de la Loue, l'itinéraire remonte le ruisseau de Vergetolle et ses remarquables cascades, d'abord la Source Bleue et, plus en amont la cascade de la Tuffière. Le sentier continue ensuite dans la forêt avant de redescendre dans le vallon adjacent au bord du Raffenot. La fin de l'itinéraire gravit le chemin menant au village fortifié de Châteauvieux-les-Fossés pour ensuite redescendre à Vuillafans.

## Infos pratiques

Pratique : Pédestre

Durée : 4 h

Longueur : 8.0 km

Dénivelé positif : 340 m

Difficulté : Difficile

Type : Boucle

Thèmes : Flore, Patrimoine, Rivières et lacs

# Itinéraire

**Départ** : Camping, Vuillafans

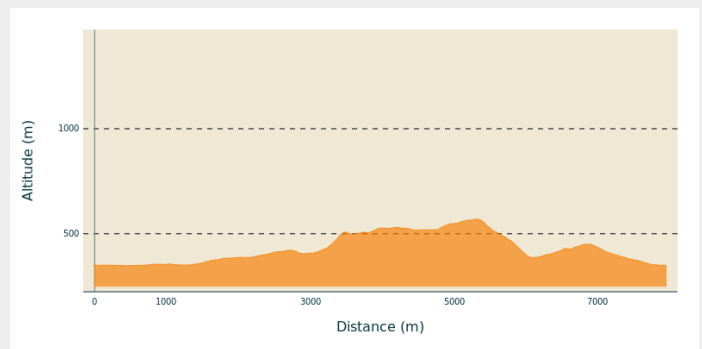
**Arrivée** : Camping, Vuillafans

**Balisage** :  GR de Pays

**Communes** : 1. Vuillafans

2. Châteauneuf-les-Fossés

## Profil altimétrique

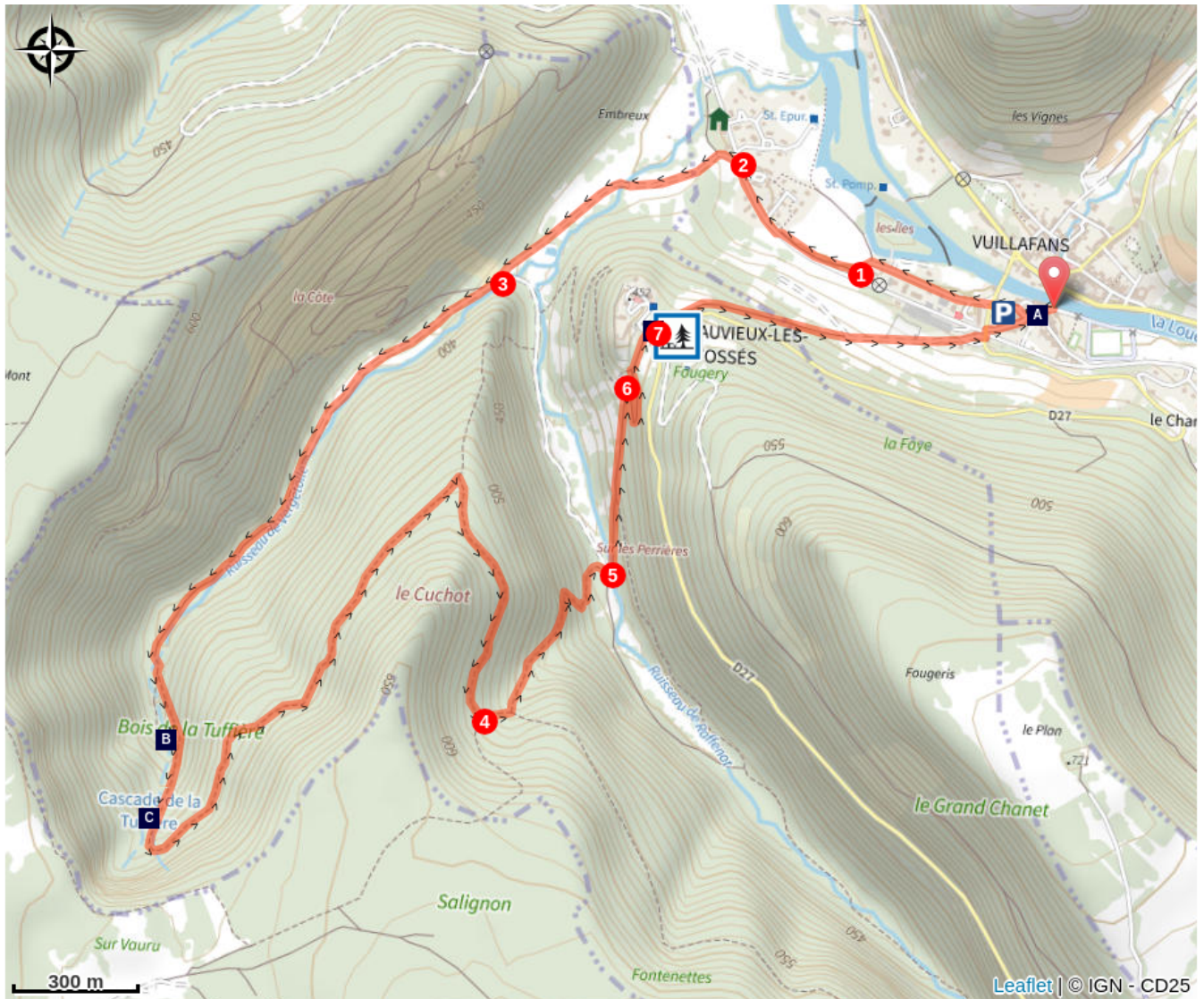




Altitude min 348 m Altitude max 569 m



Suivre le balisage *jaune et bleu* ainsi que l'autocollant n°17 figurant sur le mobilier signalétique de randonnée pédestre.

1. Prenez le chemin en herbe sur la droite longeant la route.
2. Quittez la route et prenez le chemin sur la gauche.
3. Continuez tout droit et poursuivez la remontée du ruisseau de Vergetolle.
4. Prenez le chemin qui descend sur la gauche.
5. Empruntez le pont pour traverser le ruisseau du Raffenot et commencez la montée à Châteauneuf-les-Fossés.
6. Gardez le chemin principal en prenant l'épingle qui monte au village fortifié.
7. Après la visite du village, prenez le chemin qui descend en contrebas de la route.

# Sur votre chemin...



-  Village de Vuillafans (A)
-  Cascade de la Tuffière (C)

-  Source Bleue (B)
-  Châteauvieux-les-Fossés (D)

# Toutes les infos pratiques

## niveau 2

### **Recommandations**

Attention, au-delà de la source Bleue, ce parcours comporte un sentier rocailleux et glissants par endroit. Port de bonnes chaussures indispensable et utilisation de bâtons de marche conseillée.

Quelques parties humides et de bons raidillons à grimper. Ne convient pas aux marcheurs peu aguerris, ni aux jeunes enfants.

- Partir bien chaussés, bien équipés et avec une quantité d'eau suffisante.
- Rester sur les itinéraires balisés : respecter les propriétés privées, les prés de fauche, les animaux et les cultures.
- Tenir votre chien en laisse.
- Respecter les clôtures et refermer les barrières.
- Rester courtois avec les riverains des chemins et les autres utilisateurs de la nature.
- Ne pas jeter de détritrus.
- Respecter les équipements d'accueil, de signalisation et de balisage.
- Ne pas faire de feu.

### **Comment venir ?**

#### Transports

Ligne 204 Mobigo

#### Accès routier

Depuis Ornans, remonter la vallée de la Loue via la D67 en direction de Mouthier-Haute-Pierre. Traverser la Loue et se garer sur le parking de la place du Champ de Mars à Vuillafans.

#### Parking conseillé

Parking de la Place du Champs de Mars, Vuillafans

# Zones de sensibilité environnementale

Le long de votre itinéraire, vous allez traverser des zones de sensibilité liées à la présence d'une espèce ou d'un milieu particulier. Dans ces zones, un comportement adapté permet de contribuer à leur préservation. Veillez à respecter la quiétude du lieu, la signalétique en place et à rester sur les sentiers balisés. Attention, le site peut faire l'objet d'une réglementation particulière.

## Vallées de la Loue et du Lison

Période de sensibilité :

Site Natura 2000

## Coteaux de Châteauvieux-les-Fossés

Période de sensibilité :

## Le ruisseau de la Vergetolle

Période de sensibilité :

## Coteaux de Vuillafans

Période de sensibilité :

## Lieux de renseignement

### Destination Loue Lison - Arc-et-Senans

32 Grande Rue, 25610 Arc-et-Senans

[contact@destinationlouelison.com](mailto:contact@destinationlouelison.com)

Tel : +33 (0)3 81 62 21 50

<https://www.destinationlouelison.com>



### Destination Loue Lison - Ornans

7 rue Pierre Vernier, 25290 Ornans

[contact@destinationlouelison.com](mailto:contact@destinationlouelison.com)

Tel : +33 (0)3 81 62 21 50

<https://www.destinationlouelison.com/>



## Source

Décibelles Data

# Sur votre chemin...

---



## Village de Vuillafans (A)

Classé Cité de Caractère de Bourgogne-Franche-Comté, le village de Vuillafans possède un riche patrimoine architectural : église des XVe et XVIe siècles, château du XVe siècle, maisons et ruelles pittoresques ainsi qu'un pont en pierre du XVIe siècle.

Crédit photo : Doubs Tourisme

---



## Source Bleue (B)

Le ruisseau de Vergetolle forme une petite cascade qui déborde lors des crues offrant un spectacle sonore et visuel remarquable.

Crédit photo : © Lionel CCLL

---



## Cascade de la Tuffière (C)

Admirez la somptueuse cascade de tufs du ruisseau de Vergetolle.

Crédit photo : © Bernard DEBOIS

---



## Châteauvieux-les-Fossés (D)

Châteauvieux-les-Fossés est un village fortifié de la route du sel. Il fut édifié par les seigneurs de Montgesoye au IXe siècle. La petite commune de Châteauvieux-les-Fossés dispose d'un riche patrimoine comprenant notamment le château du XVIIe, la chapelle Notre-Dame-du-Haut-Ciel du XVIIIe siècle et des maisons vigneronnes.

Crédit photo : © Bernard DEBOIS