

Entre Ciel et Loue

Loue-Lison - Montgesoye



Châteauvieux-les-Fossés (© Bernard DEBOIS)



Découverte des rives et des belvédères sur la Loue puis les vignes de Vuillafans qui abritaient nombre de cépages nobles depuis le XIIe siècle. Passez devant le village fortifié de Châteauvieux-les-Fossés.

Au départ de Montgesoye, les rives du ruisseau de Vau offrent un cadre bucolique précédant la montée à travers la forêt. Sur sa partie la plus élevée, cet itinéraire propose un petit sentier en balcon avec une vue remarquable sur la Loue et Vuillafans durant plusieurs kilomètres. Depuis Échevannes, l'itinéraire descend sur la Loue à Vuillafans et monte à Châteauvieux-les-Fossés. La fin du parcours emprunte successivement les rives du Raffenot, du ruisseau de Vergetolle et finalement de la Loue pour rejoindre Montgesoye.

Infos pratiques

Pratique : Pédestre

Durée : 6 h 30

Longueur : 18.7 km

Dénivelé positif : 586 m

Difficulté : Difficile

Type : Boucle

Thèmes : Patrimoine, Point de vue, Rivières et lacs

Itinéraire

Départ : Camping de Vuillafans / Monument aux morts de Montgesoye

Arrivée : Camping de Vuillafans / Monument aux morts de Montgesoye

Balisage :  PR

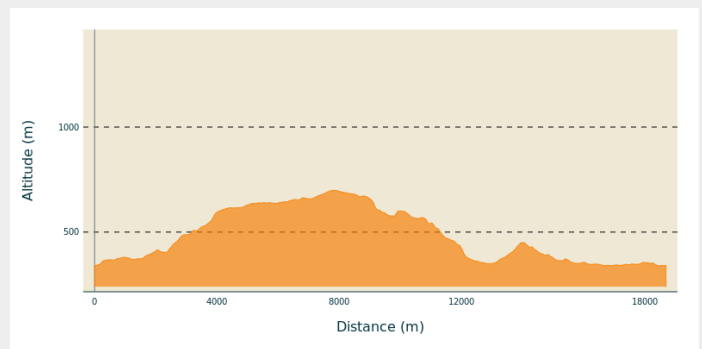
Communes : 1. Montgesoye

2. Vuillafans

3. Échevannes

4. Châteaueux-les-Fossés

Profil altimétrique



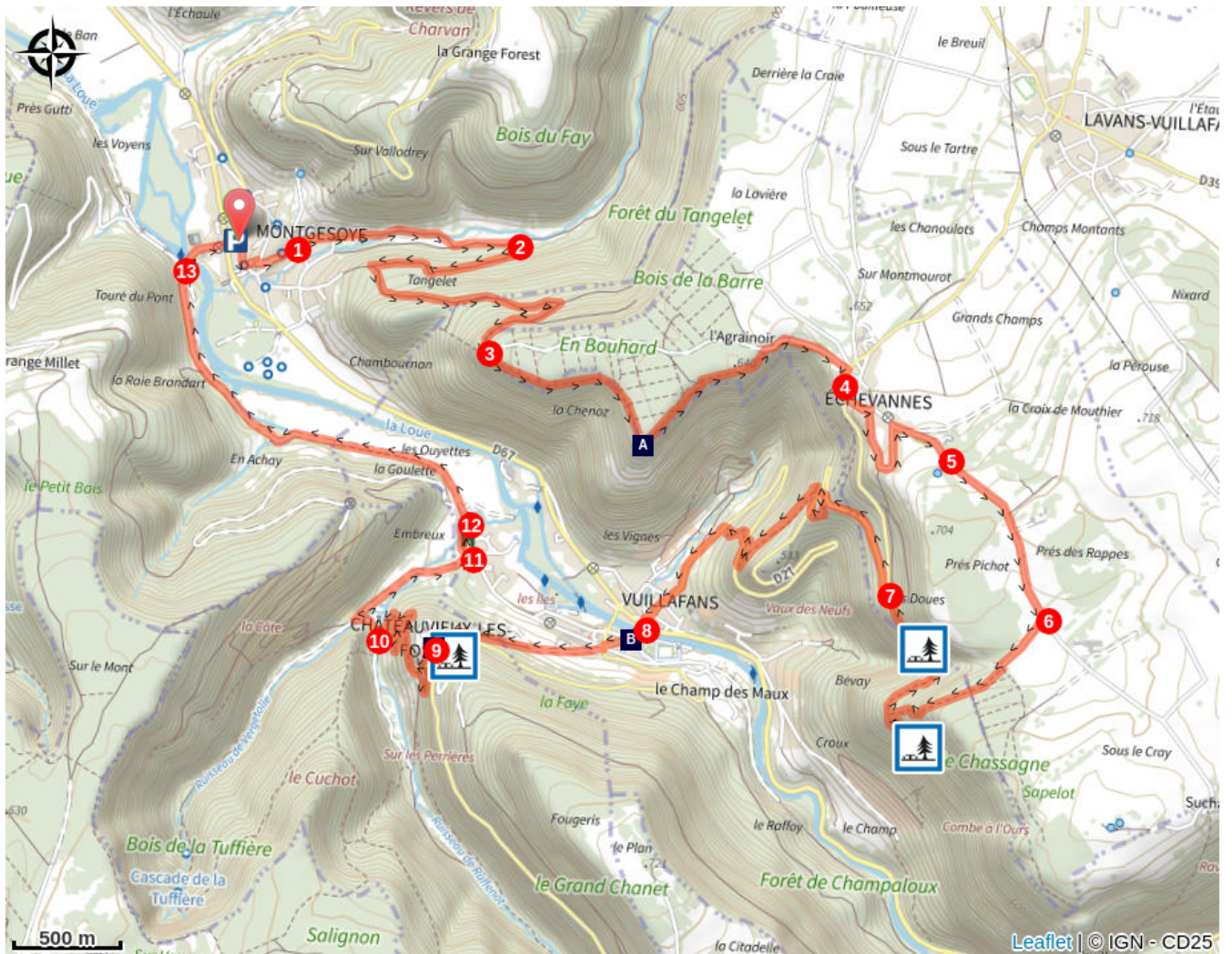
Altitude min 340 m Altitude max 699 m



Suivre le balisage *jaune et bleu* ainsi que *l'autocollant n°18* figurant sur le mobilier signalétique de randonnée pédestre.

Le descriptif ci-dessous commence au départ de Montgesoye, un autre départ est possible à Vuillafans (point 8).

1. Continuez tout droit pour rejoindre les rives du ruisseau de Vau.
2. Prenez le chemin qui monte sur la droite, quittez les rives du ruisseau de Vau.
3. Traversez le chemin blanc pour prendre le sentier en face.
4. Prenez la rue de la chapelle Sainte-Gertrude.
5. Continuez tout droit. Possibilité de prendre le chemin sur la droite pour continuer de suivre le sentier aménagé relatant le compte de Gargantua qui rejoint la boucle 18 plus loin.
6. Tournez à droite.
7. Empruntez la route dans le sens de la descente avant de couper les lacets par les sentiers, restez prudent.
8. Traversez la Loue et prenez la direction du cimetière pour monter à Châteaueux-les-Fossés.
9. Après la visite du village fortifié, prenez le chemin qui descend dans le vallon du Raffenot.
10. Après avoir traversé le ruisseau du Raffenot, tournez à droite pour prendre la direction de la rive gauche de la Loue.
11. Tournez à droite comme le GR® de Pays.
12. Tournez à droite suivez le GR® 145 en direction de Montgesoye.
13. Quittez le GR® et GR® de Pays, tournez à droite pour traverser la Loue et rejoignez Montgesoye.

Sur votre chemin...



-  Les balcons de Vuillafans (A)
-  Châteauneuf-les-Fossés (C)

-  Village de Vuillafans (B)

Toutes les infos pratiques

niveau 2

Recommandations

- Partir bien chaussés, bien équipés et avec une quantité d'eau suffisante.
- Rester sur les itinéraires balisés : respecter les propriétés privées, les prés de fauche, les animaux et les cultures.
- Tenir votre chien en laisse.
- Respecter les clôtures et refermer les barrières.
- Rester courtois avec les riverains des chemins et les autres utilisateurs de la nature.
- Ne pas jeter de détritrus.
- Respecter les équipements d'accueil, de signalisation et de balisage.
- Ne pas faire de feu.

Comment venir ?

Transports

Ligne 204 Mobigo

Accès routier

Depuis Ornans, remonter la vallée de la Loue via la D67 en direction de Mouthier-Haute-Pierre. Pour le premier départ, se garer place de la République à Montgesoye. Le départ peut également s'effectuer à Vuillafans en se garant sur le parking de la place du Champ de Mars.

Parking conseillé

Parking de la place de la République, Montgesoye / Parking de la place du Champ de Mars, Vuillafans

Zones de sensibilité environnementale

Le long de votre itinéraire, vous allez traverser des zones de sensibilité liées à la présence d'une espèce ou d'un milieu particulier. Dans ces zones, un comportement adapté permet de contribuer à leur préservation. Veillez à respecter la quiétude du lieu, la signalétique en place et à rester sur les sentiers balisés. Attention, le site peut faire l'objet d'une réglementation particulière.

Vallées de la Loue et du Lison

Période de sensibilité :

Site Natura 2000

Coteaux de Châteauvieux-les-Fossés

Période de sensibilité :

Le ruisseau de Vau

Période de sensibilité :

Le ruisseau de la Vergetolle

Période de sensibilité :

Coteaux de Vuillafans

Période de sensibilité :

En Achay

Période de sensibilité :

Bevay

Période de sensibilité :

i Lieux de renseignement

Destination Loue Lison - Arc-et-Senans

32 Grande Rue, 25610 Arc-et-Senans

contact@destinationlouelison.com

Tel : +33 (0)3 81 62 21 50

<https://www.destinationlouelison.com>



Destination Loue Lison - Ornans

7 rue Pierre Vernier, 25290 Ornans

contact@destinationlouelison.com

Tel : +33 (0)3 81 62 21 50

<https://www.destinationlouelison.com/>



Source

Décibelles Data

Sur votre chemin...



Les balcons de Vuillafans (A)

Le sentier en balcon offre de remarquables points de vue à travers le sous bois qui borde la falaise. La situation dominante permet d'apprécier la vallée sous un autre angle en contemplant notamment le village de Vuillafans posé sur la Loue.

Crédit photo : © Albain K. CCLL



Village de Vuillafans (B)

Classé Cité de Caractère de Bourgogne-Franche-Comté, le village de Vuillafans possède un riche patrimoine architectural : église des XVe et XVIe siècles, château du XVe siècle, maisons et ruelles pittoresques ainsi qu'un pont en pierre du XVIe siècle.

Crédit photo : Doubs Tourisme



Châteaueux-les-Fossés (C)

Châteaueux-les-Fossés est un village fortifié de la route du sel. Il fut édifié par les seigneurs de Montgesoye au IXe siècle. La petite commune de Châteaueux-les-Fossés dispose d'un riche patrimoine comprenant notamment le château du XVIIe, la chapelle Notre-Dame-du-Haut-Ciel du XVIIIe siècle et des maisons vigneronnes.

Crédit photo : © Bernard DEBOIS