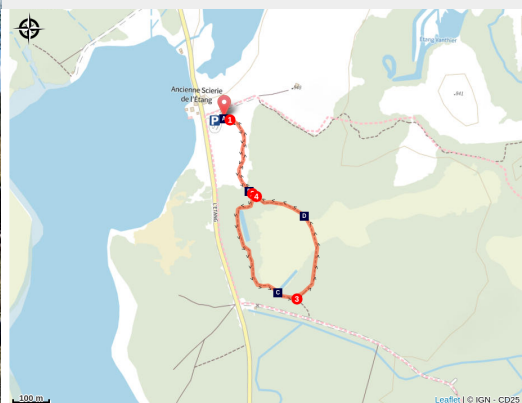


# Tourbières de Frasne-Bouverans (Petite boucle)

Haut Doubs - Frasne



Ponton tourbières Frasne Bouverans (©LaurentLepeulePhotographie)



*Un parcours aménagé et interprété pour découvrir la Réserve naturelle régionale des tourbières de Frasne-Bouverans, qui abrite une faune et une flore d'une grande valeur écologique.*

La Réserve Naturelle Régionale des Tourbières de Frasne et Bouverans est emblématique du bassin du Dugeon. De la flore particulière des tourbières à l'histoire de l'exploitation de la tourbe en passant par l'origine post-glaciaire et le rôle écologique des zones humides, vous êtes invités à vous immerger dans cet univers particulier et à en découvrir les mystères. Des panneaux d'interprétation et un média numérique vous proposent une autre approche sur les paysages que vous traversez.

## Infos pratiques

Pratique : Pédestre

Durée : 45 min

Longueur : 1.4 km

Dénivelé positif : 6 m

Difficulté : Très facile

Type : Boucle

Thèmes : Faune, Flore, Rivières et lacs

Accessibilité : Fauteuil roulant, Joelette, Poussette

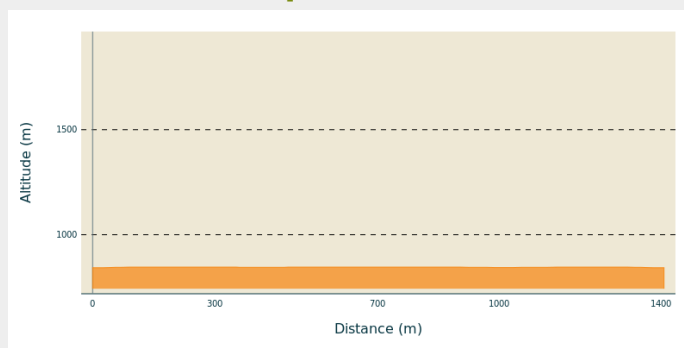
# Itinéraire

**Départ** : Chalet d'accueil des tourbières  
Frasne-Bouverans

**Arrivée** : Chalet d'accueil des tourbières  
Frasne-Bouverans

**Communes** : 1. Frasne

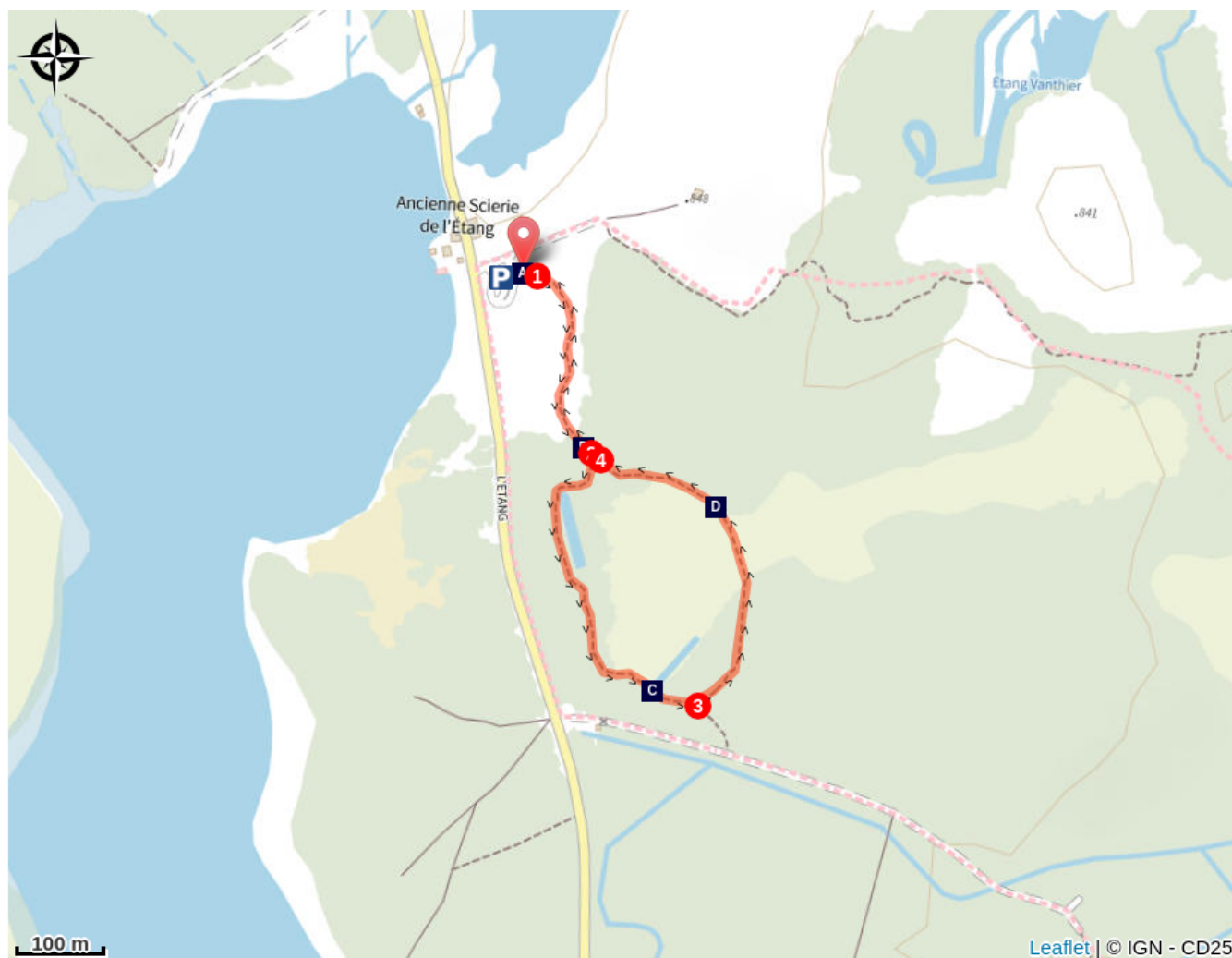
## Profil altimétrique



Altitude min 843 m Altitude max 846 m

1. Entrez sur le site de la réserve naturelle régionale des tourbières par le portillon d'accès. Il se trouve derrière les panneaux d'information sur le côté du parking. Parcourez un sentier en minéral qui conduit sur une petite butte de moraine avant de descendre vers le rideau d'arbres et empruntez un ponton en bois.
2. Prenez à droite à la première bifurcation du ponton.
3. À cette intersection, prenez à gauche pour effectuer la petite boucle.
4. Prenez à droite pour rejoindre le chalet d'accueil.

# Sur votre chemin...



- ⊙ Chalet d'accueil des Tourbières (A)
- ⊙ Ancienne fosse d'extraction de tourbe (C)

- ⊙ Les tourbières (B)
- ⊙ Fosse d'extraction de la tourbe (D)

# Toutes les infos pratiques

 **niveau 2**

## **Recommandations**

La Réserve naturelle des Tourbières de Frasne-Bouverans est ouverte du 1er avril au 30 octobre. Le sentier est donc interdit de pratique en dehors de cette période. Vous êtes au coeur d'une réserve naturelle régionale soumise à réglementation. Merci de respecter les consignes indiquées sur le panneau d'accueil de la réserve.

## **Comment venir ?**

### Transports

Gare TER de Frasne (Ligne Paris - Lausanne)

### Accès routier

Depuis Frasne, prendre la direction de Bonnevaux sur la D9. Suivre la signalétique routière indiquant "Tourbières de Frasne - Petite boucle".

### Parking conseillé

Parking du chalet d'accueil - direction Bonnevaux, Frasne

## **Accessibilité**

Le site est labellisé Tourisme et Handicap : moteur, visuel, auditif, mental.  
Le parcours est accessible aux personnes à mobilité réduite et aux poussettes.

---

 Fauteuil roulant  Joelette  Poussette

**Niveau d'accessibilité :** Débutant

# Zones de sensibilité environnementale

Le long de votre itinéraire, vous allez traverser des zones de sensibilité liées à la présence d'une espèce ou d'un milieu particulier. Dans ces zones, un comportement adapté permet de contribuer à leur préservation. Veillez à respecter la quiétude du lieu, la signalétique en place et à rester sur les sentiers balisés. Attention, le site peut faire l'objet d'une réglementation particulière.

## **Bassin du Dugeon**

Période de sensibilité :

Site Natura 2000

## **Bassin du Dugeon et du Doubs**

Période de sensibilité :

## **Tourbières de Frasne-Bouverans**

Période de sensibilité :

Contact : Communauté de communes du plateau de Frasne et du Val du Dugeon  
3 rue de la Gare 25560 Frasne  
03.81.49.88.84  
secretariat@frasnedrugeon-cfd.fr  
www.frasnedrugeon-cfd.fr

# Sur votre chemin...

---



## Chalet d'accueil des Tourbières (A)

Le chalet d'accueil équipé d'une salle hors sac, de sanitaires et de documentation est ouvert d'avril à octobre. En juillet et août, les agents de la Réserve présents pourront vous aider à comprendre ces milieux mystérieux. Un programme de visites est proposé par l'équipe de la Réserve et le Centre Permanent d'Initiative à l'Environnement du Haut-Doubs. Un plan et livret de découverte sont à votre disposition au chalet d'accueil.

Crédit photo : ©CFD

---




## Les tourbières (B)

Les Tourbières de Frasne-Bouverans se sont développées il y a environ 7000 ans. Elles sont composées de tourbe, un sol formé par l'accumulation lente de matière végétale peu décomposée jusqu'à plusieurs mètres d'épaisseur. Les tourbières ont besoin d'un climat propice, de l'eau en permanence et beaucoup de temps pour que la tourbe se forme.

Crédit photo : ©CFD

---



## Ancienne fosse d'extraction de tourbe (C)

Observez devant vous une ancienne fosse d'extraction industrielle de tourbe datant du XXème siècle. Vous pouvez admirer de nombreux nombreux amphibiens et insectes, notamment des libellules.

Crédit photo : ©CFD

---



## Fosse d'extraction de la tourbe (D)

Devant vous, une ancienne zone d'exploitation de la tourbe qui était utilisée comme combustible. Les tourbières ont été drainées pour faciliter cette exploitation mais le drainage de l'eau a asséché les milieux naturels et endommagé les tourbières. Ces milieux sensibles font aujourd'hui l'objet de programmes de restauration des zones humides.

Crédit photo : ©LaurentLepeulePhotographie