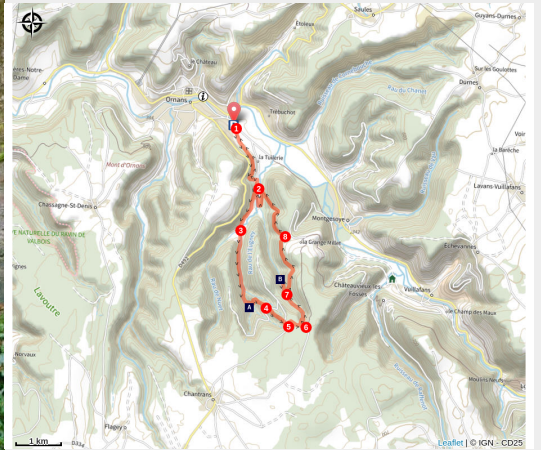


Baume Bourla

Loue-Lison - Ornans



Ornans, Cascade de la Peusse (© Bernard DEBOIS)



La Baume Bourla abrite du calcaire dur favorisant les tufs, des roches poreuses comme aux cascades de la Peusse.

Au départ d'Ornans, l'itinéraire suit le chemin de la Tuilerie pour rejoindre le ruisseau de l'Eugney et remonter ses cascades. La boucle se poursuit en suivant le cours du ruisseau de Vau Norbey sur lequel se trouve les deux fabuleuses cascades de la Peusse. La suite de l'itinéraire continue de descendre le vallon du ruisseau de Vau Norbey avant d'emprunter de nouveau le chemin des Tuileries pour rentrer à Ornans.

Infos pratiques

Pratique : Pédestre

Durée : 4 h 45

Longueur : 13.9 km

Dénivelé positif : 527 m

Difficulté : Intermédiaire

Type : Boucle

Thèmes : Flore, Karst, Rivières et lacs

Itinéraire

Départ : Parking de Nahin, Ornans

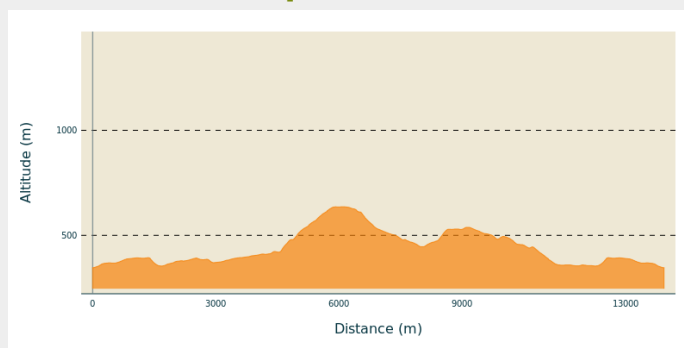
Arrivée : Parking de Nahin, Ornans

Balisage :  PR

Communes : 1. Ornans

2. Chantrains

Profil altimétrique

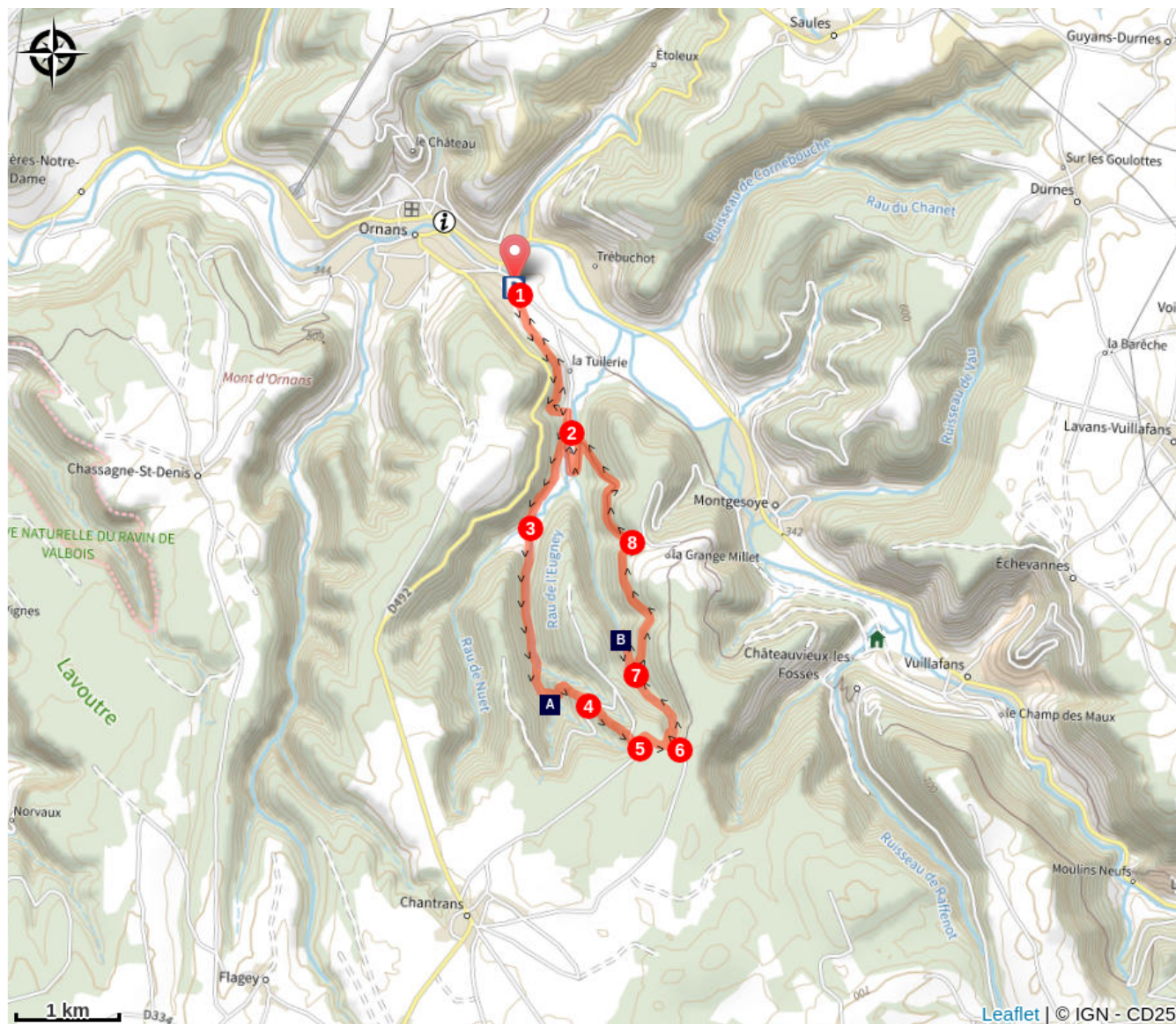


Altitude min 346 m Altitude max 636 m

Suivre le balisage *jaune et bleu* ainsi que l'autocollant n°23 figurant sur le mobilier signalétique de randonnée pédestre.

1. Prendre le chemin des tuileries.
2. Prendre le chemin sur la droite
3. Prendre le chemin sur la gauche
4. Traverser la route et continuer de monter.
5. Quitter la route et prendre le sentier sur la gauche qui rentre dans la forêt.
6. Prendre à gauche le sentier puis les escaliers qui descendent sur le ruisseau de Vau Nobrey.
7. Au premier passage continuer tout droit pour faire un aller-retour aux cascades de la Peusse. En revenant des cascades prendre le chemin qui monte sur la gauche.
8. Prendre à gauche dans le chemin qui descend.

Sur votre chemin...



📍 Cascade de la Baume Bourla (A)

📍 Cascades de la Peusse (B)

Toutes les infos pratiques

Recommandations

- Partir bien chaussés, bien équipés et avec une quantité d'eau suffisante.
- Rester sur les itinéraires balisés : respecter les propriétés privées, les prés de fauche, les animaux et les cultures.
- Tenir votre chien en laisse.
- Respecter les clôtures et refermer les barrières.
- Rester courtois avec les riverains des chemins et les autres utilisateurs de la nature.
- Ne pas jeter de détritrus.
- Respecter les équipements d'accueil, de signalisation et de balisage.
- Ne pas faire de feu.

Comment venir ?

Transports

Ligne 204 Mobigo

Accès routier

Depuis l'office du Tourisme d'Ornans, remonter la Loue sur quelques centaines de mètres, prendre à droite la Rue du Pont de Nahin permettant de traverser la rivière. Prendre la direction de Nautiloue et se garer sur le parking de Nahin, Rue de l'Isle aux Prêtres.

Parking conseillé

Parking de Nahin, rue de l'Isle aux Prêtres, Ornans

Zones de sensibilité environnementale

Le long de votre itinéraire, vous allez traverser des zones de sensibilité liées à la présence d'une espèce ou d'un milieu particulier. Dans ces zones, un comportement adapté permet de contribuer à leur préservation. Pour plus d'informations détaillées, des fiches spécifiques sont accessibles pour chaque zone.

Coteaux de Châteauvieux-les-Fossés

Période de sensibilité :

L'Eugney

Période de sensibilité :

Le ruisseau de la Vergetolle

Période de sensibilité :

En Achay

Période de sensibilité :

Vallées de la Loue et du Lison

Période de sensibilité :

Site Natura 2000

Lieux de renseignement

Destination Loue Lison - Arc-et-Senans

32 Grande Rue, 25610 Arc-et-Senans

contact@destinationlouelison.com

Tel : +33 (0)3 81 62 21 50

<https://www.destinationlouelison.com>



Destination Loue Lison - Ornans

7 rue Pierre Vernier, 25290 Ornans

contact@destinationlouelison.com

Tel : +33 (0)3 81 62 21 50

<https://www.destinationlouelison.com/>



Sur votre chemin...



Cascade de la Baume Bourla (A)

Le ruisseau de l'Eugney s'engouffre entre les roches et forme les cascades de la Baume Bourla.

Crédit photo : © Bernard DEBOIS



Cascades de la Peusse (B)

Quelques temps avant de se jeter dans la Loue, le ruisseau de Vau Narbey forme 2 chutes d'eau successives. Admirez les cascades de la Peusse.

Crédit photo : © Bernard DEBOIS