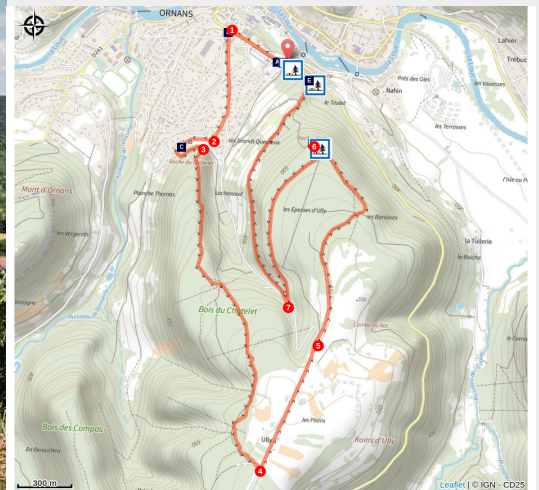


Ully le Châtelet

Loue-Lison - Ornans



Roche Founièche, Ornans (© Albain CCLL)



Balade familiale et ombragée ; superbe balcon sur Ornans depuis les belvédères de la Roche Founièche, d'Ully et du Châtelet et passage dans un verger de sauvegarde.

Au départ du cimetière, l'itinéraire passe devant la fontaine lavoir du Seult puis traverse le verger de sauvegarde. La boucle monte ensuite dans la forêt en empruntant des échelles aménagées pour rejoindre Ully. La descente sur Ornans offre deux points de vue remarquables que sont le belvédère de la Roche d'Ully et celui de la Roche Founièche.

Infos pratiques

Pratique : Pédestre

Durée : 3 h 30

Longueur : 8.7 km

Dénivelé positif : 283 m

Difficulté : Intermédiaire

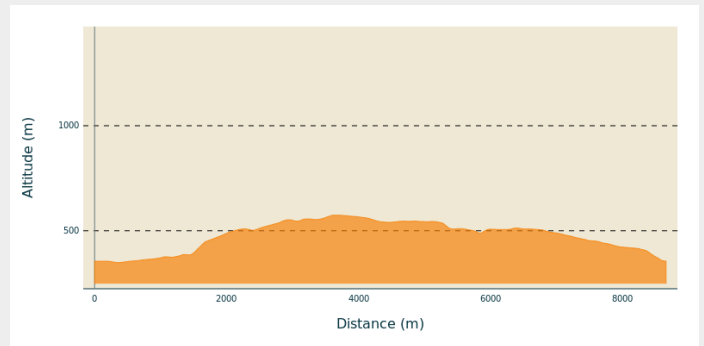
Type : Boucle

Thèmes : Patrimoine, Point de vue, Rivières et lacs

Itinéraire

Départ : Cimetière d'Ornans
Arrivée : Cimetière d'Ornans
Balisage :  PR
Communes : 1. Ornans

Profil altimétrique

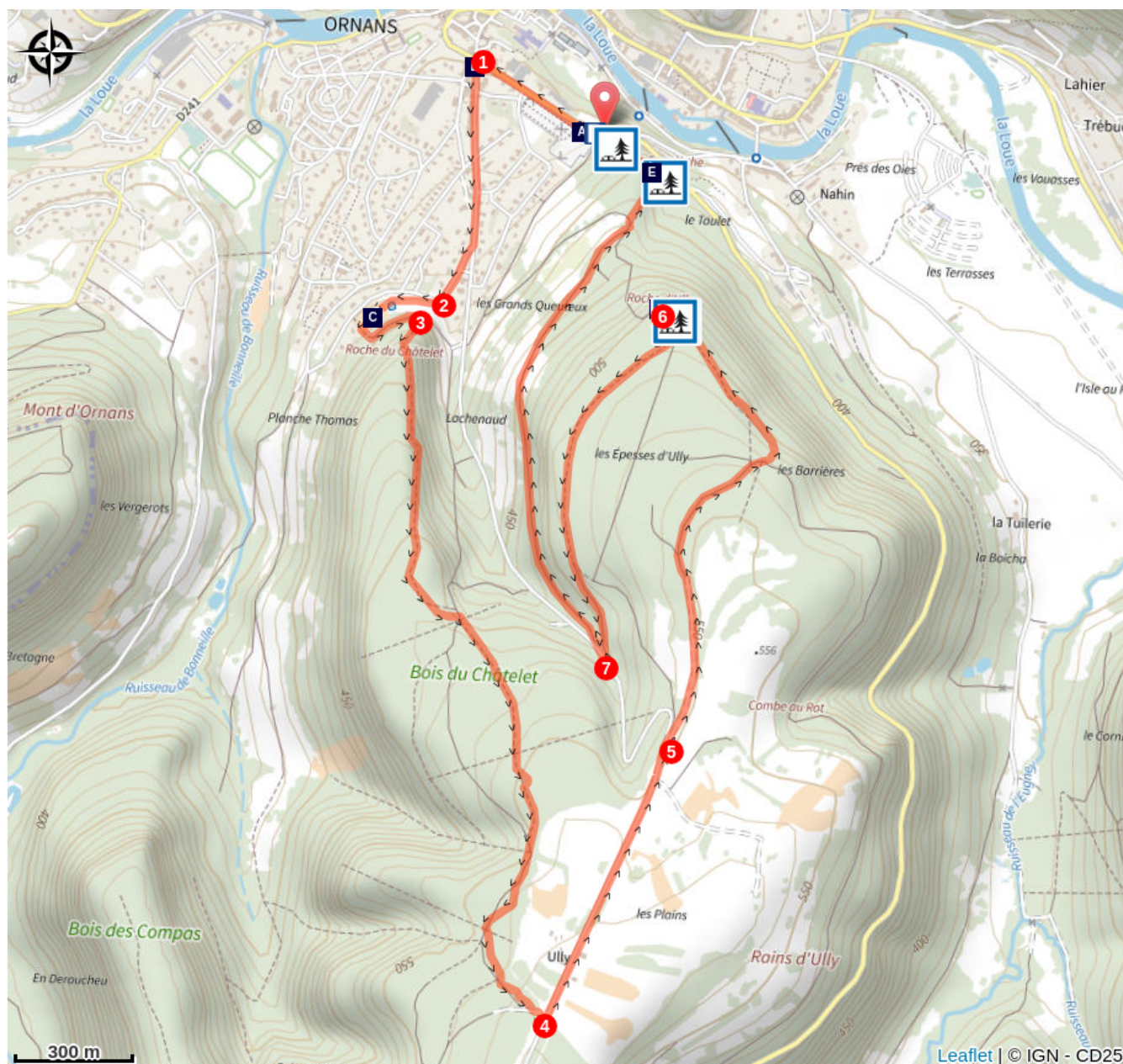


Altitude min 348 m Altitude max 574 m

Suivre le balisage *jaune et bleu* ainsi que *l'autocollant n°24* figurant sur le mobilier signalétique de randonnée pédestre.

1. Tournez à droite dans la rue du Seult.
2. Prenez le petit sentier qui monte dans le verger de sauvegarde.
3. Prenez le sentier qui monte sur la droite puis empruntez les échelles métalliques.
4. Tournez à droite pour emprunter la route et traversez le hameau d'Ully.
5. Quittez la route en prenant le chemin dans l'accotement supérieur côté droit.
6. Au belvédère de la Roche d'Ully, ne prenez pas le sentier contre les barrières comportant des échelles.
7. Prenez le premier chemin sur la droite.

Sur votre chemin...



🏠 Le cimetière d'Ornans et la tombe de Courbet (A)

🌳 Verger Conservatoire (C)

🌳 Roche Founièche (E)

🚰 Fontaine-lavoir du Seult (B)

🌳 Roche d'Ully (D)

Toutes les infos pratiques

niveau 2

Recommandations

- Partir bien chaussés, bien équipés et avec une quantité d'eau suffisante.
- Rester sur les itinéraires balisés : respecter les propriétés privées, les prés de fauche, les animaux et les cultures.
- Tenir votre chien en laisse.
- Respecter les clôtures et refermer les barrières.
- Rester courtois avec les riverains des chemins et les autres utilisateurs de la nature.
- Ne pas jeter de détritrus.
- Respecter les équipements d'accueil, de signalisation et de balisage.
- Ne pas faire de feu.

Comment venir ?

Transports

Ligne 204 Mobigo

Accès routier

Depuis l'Office du Tourisme d'Ornans, prendre la D492 et traverser la Loue sur le Grand Pont. Se garer sur le parking du cimetière, avenue du Maréchal Juin.

Parking conseillé

Parking du cimetière, avenue du Maréchal Juin, Ornans

Zones de sensibilité environnementale

Le long de votre itinéraire, vous allez traverser des zones de sensibilité liées à la présence d'une espèce ou d'un milieu particulier. Dans ces zones, un comportement adapté permet de contribuer à leur préservation. Veillez à respecter la quiétude du lieu, la signalétique en place et à rester sur les sentiers balisés. Attention, le site peut faire l'objet d'une réglementation particulière.

Vallées de la Loue et du Lison

Période de sensibilité :

Site Natura 2000

L'Eugney

Période de sensibilité :

La Bonneille

Période de sensibilité :

Lieux de renseignement

Destination Loue Lison - Arc-et-Senans

32 Grande Rue, 25610 Arc-et-Senans
contact@destinationlouelison.com
Tel : +33 (0)3 81 62 21 50
<https://www.destinationlouelison.com>



Destination Loue Lison - Ornans

7 rue Pierre Vernier, 25290 Ornans
contact@destinationlouelison.com
Tel : +33 (0)3 81 62 21 50
<https://www.destinationlouelison.com/>



Source

Décibelles Data

Sur votre chemin...



🗿 Le cimetière d'Ornans et la tombe de Courbet (A)

Inhumé d'abord en Suisse, en raison de l'exil politique du peintre, le corps de Courbet rejoint Ornans en 1919. Sa tombe se situe dans l'angle supérieur gauche du cimetière. La date de naissance est fautive ; il est né le 10 juin 1819 et non le 10 août contrairement à son père.

C'est dans ce cimetière que Courbet situe la scène de son célèbre tableau manifeste de 1850, *Un Enterrement à Ornans, Tableau de figures humaines, historique d'un enterrement à Ornans*.

Crédit photo : © Musée départemental Gustave Courbet / Photo : Aurélia Channaux



🗿 Fontaine-lavoir du Seult (B)

La fontaine et le lavoir datent du XIXe siècle. Ce dernier est adossé à un mur et couvert d'un toit à tuiles mécaniques reposant sur huit piliers. À l'avant, le grand bassin demi-cercle utilisé autrefois comme abreuvoir est surmonté d'une borne fontaine sur laquelle repose une statue en fonte figurant Saint-Vernier. Ce saint est devenu le saint vigneron le plus vénéré de la région.

Crédit photo : © JGS25



🌿 Verger Conservatoire (C)

Ce verger partagé est le fruit de l'association le verger des Queuteux dont l'objectif est la préservation de la biodiversité et la conservation de variétés anciennes.

Crédit photo : © Bernard DEBOIS



🌿 Roche d'Ully (D)

Point de vue sur Ornans et la vallée de la Loue.

Crédit photo : © Albain CCLL



☼ Roche Fournière (E)

POint de vue sur Ornans et la Loue.

Crédit photo : © Albain K. CCLL