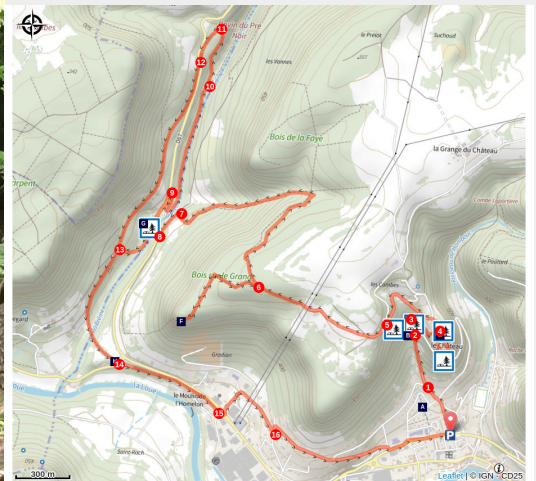


Puits de la Brême

Loue-Lison - Ornans



Scey-Maisières, Puits de la Brême (© Albain CCLL)



Après une vue en hauteur depuis le Château et la Roche du Grand, le sentier plonge au fond du ravin du Puits Noir et sa curiosité naturelle : le puits vaclusien de la Brême.

Au départ d'Ornans, le chemin passe par la fontaine aux Vipères puis monte au Château d'Ornans avec son point de vue sur Ornans et la vallée de la Loue. L'itinéraire continue avec le point de vue du Bois sur le Grand permettant d'observer la confluence de la Brême et de la Loue. Ne pas s'approcher du bord des falaises. Le chemin du retour suit la voie verte de l'ancienne voie ferrée avec un crochet au Puits de la Brême.

Infos pratiques

Pratique : Pédestre

Durée : 5 h

Longueur : 12.7 km

Dénivelé positif : 416 m

Difficulté : Intermédiaire

Type : Boucle

Thèmes : Patrimoine, Point de vue, Rivières et lacs

Itinéraire

Départ : Parking de la Corvée, Ornans

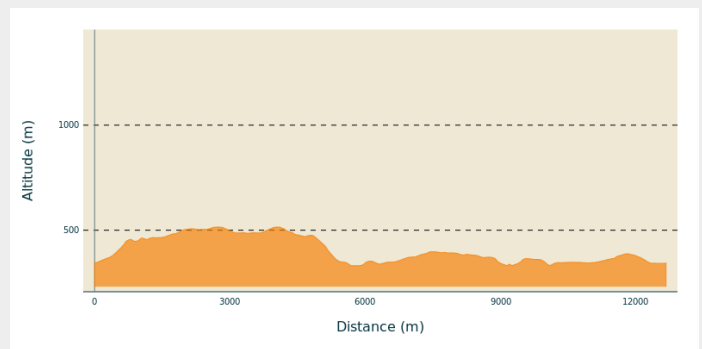
Arrivée : Parking de la Corvée, Ornans

Balisage :  PR

Communes : 1. Ornans

2. Scey-Maisières

Profil altimétrique











Altitude min 331 m Altitude max 515 m

Suivre le balisage *jaune et bleu* ainsi que l'autocollant n°27 figurant sur le mobilier signalétique de randonnée pédestre.

1. Continuez tout droit en prenant le chemin qui monte au château d'Ornans.
2. Tournez à gauche en direction de la fontaine aux vipères puis continuez de monter.
3. Prenez la route dans le sens de la descente durant quelques dizaines de mètres avant de prendre le chemin en pierres qui monte sur la gauche.
4. Tournez à droite pour visiter le château et son belvédère. En revenant, continuez tout droit.
5. Continuez tout droit dans l'épingle et quittez la route principale.
6. Prenez le chemin sur la gauche pour faire un aller-retour au point de vue du Bois sur le Grand. Ne vous approchez pas du bord des falaises.
7. Tournez à gauche et longez la Brême dans le sens de la descente.
8. Tournez à droite et empruntez le pont routier, restez prudent avec la circulation automobile.
9. Quittez la route et prenez le chemin qui descend sur la droite pour retrouver la rive droite de la Brême et remontez-la.
10. Prenez le chemin qui monte sur la gauche et quittez la rive de la Brême.
11. À la jonction avec la voie verte, tournez à gauche en prenant la direction d'Ornans.
12. Attention à la traversée de la route.
13. Tournez à gauche pour faire un aller-retour au Puits de la Brême.
14. Attention à la traversée de la route, poursuivez sur la voie verte.
15. Utilisez les passages piéton pour traverser le rond point et prenez la route qui monte sur la gauche.
16. Remontez légèrement sur la gauche avant de redescendre via la rue des Prièves.

Sur votre chemin...



- | | |
|---|--|
|  Caborde de Charmont (A) |  Fontaine aux vipères (B) |
|  Belvédère du Château d'Ornans (C) |  Ancien château d'Ornans (D) |
|  Château d'Ornans (E) |  Bois sur le Grand (F) |
|  Puits de la Brême (G) |  Ornans, la falaise de la Brême (H) |

Toutes les infos pratiques

niveau 2

Recommandations

- Partir bien chaussés, bien équipés et avec une quantité d'eau suffisante.
- Rester sur les itinéraires balisés : respecter les propriétés privées, les prés de fauche, les animaux et les cultures.
- Tenir votre chien en laisse.
- Respecter les clôtures et refermer les barrières.
- Rester courtois avec les riverains des chemins et les autres utilisateurs de la nature.
- Ne pas jeter de détritrus.
- Respecter les équipements d'accueil, de signalisation et de balisage.
- Ne pas faire de feu.

Comment venir ?

Accès routier

Depuis l'Office de Tourisme d'Ornans, prendre la D67 avenue du Président Wilson, tourner à droite avenue du Général de Gaule. Au carrefour giratoire prendre la première sortie sur rue de la Corvée. Se garer sur le parking rue de la Corvée.

Parking conseillé

Parking de la Corvée, Ornans

Zones de sensibilité environnementale

Le long de votre itinéraire, vous allez traverser des zones de sensibilité liées à la présence d'une espèce ou d'un milieu particulier. Dans ces zones, un comportement adapté permet de contribuer à leur préservation. Veillez à respecter la quiétude du lieu, la signalétique en place et à rester sur les sentiers balisés. Attention, le site peut faire l'objet d'une réglementation particulière.

Vallées de la Loue et du Lison

Période de sensibilité :

Site Natura 2000

Falaises du Bois de Narpent

Période de sensibilité :

Le ruisseau de Mambouc

Période de sensibilité :

Lieux de renseignement

Destination Loue Lison - Arc-et-Senans

32 Grande Rue, 25610 Arc-et-Senans
contact@destinationlouelison.com
Tel : +33 (0)3 81 62 21 50
<https://www.destinationlouelison.com>



Destination Loue Lison - Ornans

7 rue Pierre Vernier, 25290 Ornans
contact@destinationlouelison.com
Tel : +33 (0)3 81 62 21 50
<https://www.destinationlouelison.com/>



Source

Décibelles Data

Sur votre chemin...



🏠 Caborde de Charmont (A)

Les cabordes, édifices ronds couverts de lauze, permettaient le stockage du matériel de vigneron ou d'arboriculture, des récoltes ou de se reposer à l'abri de la pluie et du vent. Les familles Courbet et Oudot, la famille maternelle de Gustave Courbet, possédaient des vignes dont certaines au lieu-dit Sous Charmont. À la fin de sa vie, en raison de son implication dans la Commune de Paris, une partie des biens de Gustave Courbet sont saisis, dont « la vigne qui [lui] appartient à Charmont », qui était utilisée par son père.

Crédit photo : © Musée départemental Gustave Courbet / Photo : Aurélia Channaux



🏞️ Fontaine aux vipères (B)

En remontant les grands coteaux argileux, l'arrivée sur les calcaires permet d'approcher une source située à l'interface des bancs argileux étanches et des grandes barres de calcaires de la Roche Legrand. Seul point d'eau du hameau, elle permettait de compléter l'apport des citernes. Cette fontaine était également utilisée pour les lessives. Le terme de « vipère » viendrait des langues déliées des lavandières, plutôt qu'à la présence de reptiles ou pourrait être une référence à la vouivre. Courbet a peint une vue du château d'Ornans depuis le chemin des fermes qui surplombe cette fontaine.

Crédit photo : © Musée départemental Gustave Courbet / Photo : Claire Bleuze



🌄 Belvédère du Château d'Ornans (C)

Découvrez la très belle vue sur Ornans et la vallée depuis le Château.


Crédit photo : © Yanis Villeneuve



Ancien château d'Ornans (D)

Si la date de construction et le commanditaire de l'édifice sont inconnus, ce château veillait sur un gué et une route du sel depuis le XIIIe siècle. Il connut de nombreuses destructions liées aux histoires politiques du Comté de Bourgogne, pour être définitivement démantelé en 1674. Promontoire rocheux remarquable, surplombant Ornans et sa vallée, ce site a été fréquenté par Gustave Courbet. Il y a peint de nombreuses œuvres ou l'a représenté à partir d'autres points de vue.

Crédit photo : The John R. Van Derlip Fund and the William Hood Dunwoody Fund



Château d'Ornans (E)

Ce château protégeant la ville d'Ornans ainsi que sa contrée est stratégiquement positionné. Depuis son éperon rocheux, haut de plus de 130 mètres, il domine en maître la Vallée de la Loue. Cette position lui permet d'avoir une vue d'ensemble grâce à la tour de garde. Il peut ainsi prévoir une potentielle attaque ennemie.

et édifice est une prouesse architecturale : il a été pensé, réfléchi et construit de telle sorte à ce qu'aucune invasion ne le fasse céder.

Crédit photo : © Yanis Villeneuve



Bois sur le Grand (F)

Le Bois sur le Grand se trouve à la jonction de la vallée de la Brême avec celle de la Loue. Il offre un point de vue remarquable sur la confluence de la Brême et la Loue ainsi qu'une vision portant sur la vallée de la Loue en aval d'Ornans.

Crédit photo : © JGS25



Puits de la Brême (G)

En marge du cours principal de la rivière, le Puits de la Brême est un gouffre et un puits qui entre en crue en période de fortes pluies. Lorsque l'eau monte presque jusqu'au sommet, elle devient d'un bleu turquoise à la lumière du soleil.

Crédit photo : © Albain K. CCLL



Ornans, la falaise de la Brême (H)

Le paysage ornanaise est omniprésent dans les tableaux de Courbet. Il dépeint à de nombreuses reprises les falaises, les ruisseaux, les prairies de son pays. La falaise de la Brême est l'une de ses compositions. La géologie du site y est parfaitement retranscrite. La falaise domine le confluent de la Loue et de la Brême. Haute d'une quarantaine de mètres, elle offre un beau panorama sur les deux rivières.

Crédit photo : © Musée départemental Gustave Courbet / Photo : Aurélia Channaux