

Le Pommeret

Loue-Lison - L`Hôpital-du-Grosbois



Bois du Pommeret (© Bernard DEBOIS)



Autour du bois du Pommeret, le sentier reprend l'ancienne voie ferrée conduisant à Ornans puis l'ancienne liaison directe entre l'Hôpital-du-Grosbois et Bonnevaux-le-Prieuré.

L'itinéraire emprunte dans un premier temps le tracé de l'ancienne voie ferrée reliant Ornans à l'Hôpital-du-Grosbois avant de tourner sur la gauche en direction de Charbonnières-les-Sapins. Le chemin se faufile à travers prés et sous-bois avant de tourner une nouvelle fois sur la gauche pour s'enfoncer dans la forêt et rentrer à l'Hôpital-du-Grosbois.

Infos pratiques

Pratique : Pédestre

Durée : 3 h

Longueur : 8.2 km

Dénivelé positif : 108 m

Difficulté : Facile

Type : Boucle

Thèmes : Faune, Flore

Accessibilité : Accessible en train

Itinéraire

Départ : Stade, l'Hôpital-du-Grosbois

Arrivée : Stade, l'Hôpital-du-Grosbois

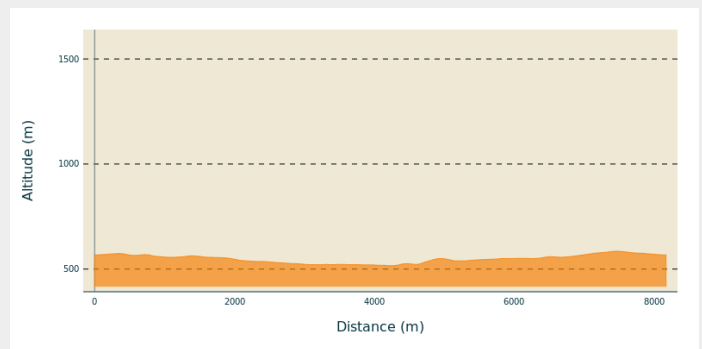
Balisage :  PR

Communes : 1. L`Hôpital-du-Grosbois

2. Trépot

3. Étalans

Profil altimétrique

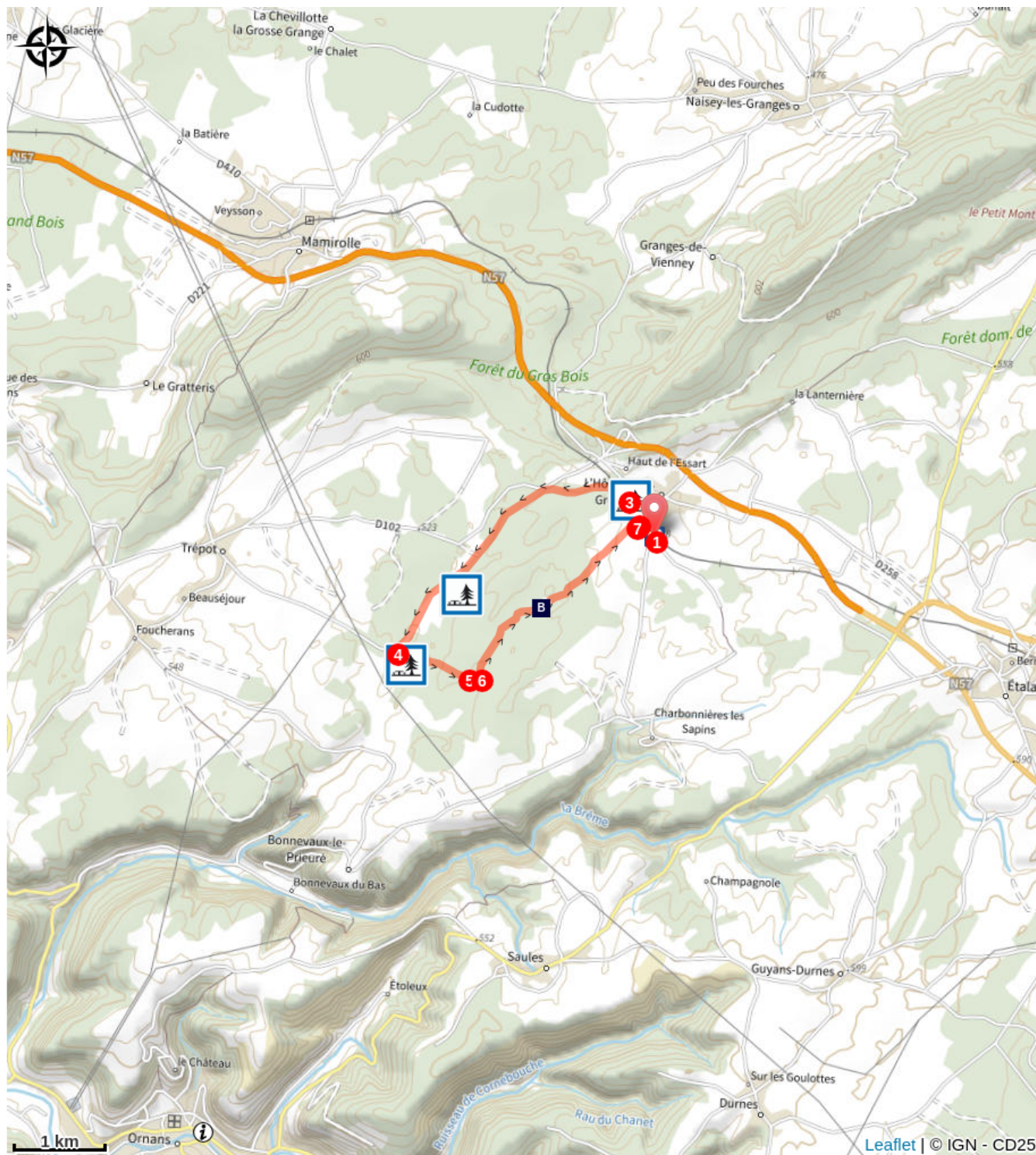



Altitude min 516 m Altitude max 585 m

Suivre le balisage *jaune et bleu* ainsi que *l'autocollant n°35* figurant sur le mobilier signalétique de randonnée pédestre.

1. Prenez la route qui longe la voie ferrée.
2. Continuez tout droit le long de la voie ferrée.
3. Prenez l'itinéraire de la voie verte en direction d'Ornans.
4. Prenez le chemin à gauche et quittez la voie verte.
5. Traversez le champ dans la largeur.
6. Prenez le sentier sur la gauche.
7. Tournez à droite pour revenir au point de départ.

Sur votre chemin...



 Voie verte d'Ormans à l'Hôpital-du-Grosbois (A)

 Bois du Pommeret (B)

Toutes les infos pratiques

niveau 2

Recommandations

- Partir bien chaussés, bien équipés et avec une quantité d'eau suffisante.
- Rester sur les itinéraires balisés : respecter les propriétés privées, les prés de fauche, les animaux et les cultures.
- Tenir votre chien en laisse.
- Respecter les clôtures et refermer les barrières.
- Rester courtois avec les riverains des chemins et les autres utilisateurs de la nature.
- Ne pas jeter de détritrus.
- Respecter les équipements d'accueil, de signalisation et de balisage.
- Ne pas faire de feu.

Comment venir ?

Transports

Gare TER de l'Hôpital-du-Grosbois (ligne Besançon - La Chaux-de-Fonds).

Accès routier

À la sortie de l'Hôpital-du-Grosbois par la D387 en direction de Charbonnières-les-Sapins, se garer sur le parking du stade.

Parking conseillé

Parking du stade, l'Hôpital-du-Grosbois

Accessibilité

Accessible en train

i Lieux de renseignement

Destination Loue Lison - Arc-et-Senans

32 Grande Rue, 25610 Arc-et-Senans

contact@destinationlouelison.com

Tel : +33 (0)3 81 62 21 50

<https://www.destinationlouelison.com>



Destination Loue Lison - Ornans

7 rue Pierre Vernier, 25290 Ornans

contact@destinationlouelison.com

Tel : +33 (0)3 81 62 21 50

<https://www.destinationlouelison.com/>



Sur votre chemin...



Voie verte d'Ornans à l'Hôpital-du-Grosbois (A)

Inaugurée en juin 2023, cette voie verte reprend le tracé de l'ancienne ligne de chemin de fer allant de l'Hôpital-du-Grosbois à Lods. Ouverte à la fin du XIXe siècle, elle servait à transporter toutes les matières premières issues de la vallée de la Loue, tout en la désenclavant.

Crédit photo : CD25



Bois du Pommeret (B)

Partez à la découverte des curiosités du bois du Pommeret, en cherchant bien vous pourrez observer les traces de pas des habitants de la forêt.

Crédit photo : © Bernard DEBOIS