

Belvédère du Gratteris

Loue-Lison - Tarcenay-Foucherans



Belvédère du Gratteris (© Albain CCLL)



A travers bois, au détour d'une Chapelle et d'un arboretum, le belvédère du Gratteris offre un panorama insoupçonné allant du Mont Poupet à la plaine de Saône.

Au départ de Foucherans, la boucle descend au lavoir derrière lequel se trouve une table ombragée. Le sentier traverse un champ et monte à la Chapelle Saint Maximin et son monument végétal. L'itinéraire traverse l'arboretum du bois Saint-Paul, s'enfonce à travers la forêt et s'arrête au belvédère du Gratteris offrant un panorama insoupçonné. La boucle rallie Trépot et son musée de la fromagerie. Le retour à Foucherans s'effectue à travers champs jusqu'au musée rural.

Infos pratiques

Pratique : Pédestre

Durée : 2 h

Longueur : 5.4 km

Dénivelé positif : 128 m

Difficulté : Facile

Type : Boucle

Thèmes : Flore, Patrimoine, Point de vue

Itinéraire

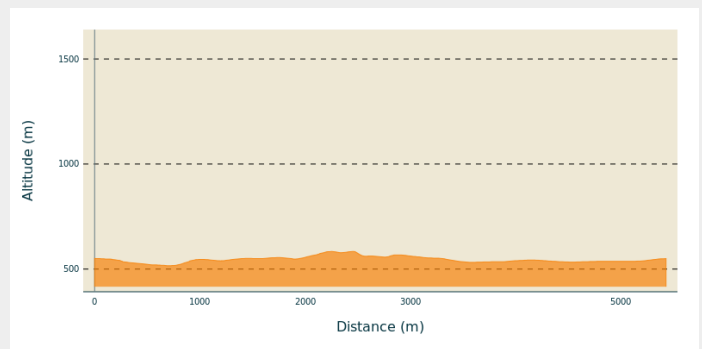
Départ : Cimetière de Foucherans /
Fromagerie de Trépot

Arrivée : Cimetière de Foucherans /
Fromagerie de Trépot

Balisage :  PR

Communes : 1. Tarcenay-Foucherans
2. Trépot
3. Le Gratteris

Profil altimétrique






Altitude min 516 m Altitude max 584 m




Suivre le *balisage jaune et bleu* ainsi que l'*autocollant n°37* figurant sur le mobilier signalétique de randonnée pédestre.

1. Continuer tout droit sur la route en direction de Tarcenay.
2. Prendre le chemin sur la gauche qui coupe le virage de la route.
3. Rentrer dans le champ à gauche du lavoir et prendre la direction de la chapelle.
4. Prendre la route sur la droite en direction de l'arboretum.
5. Rentrer dans l'Arboretum et le traverser pour ressortir à son extrémité nord et poursuivre dans la forêt.
6. Tourner à gauche et emprunter le GR en direction du Gratteris.
7. Prendre le sentier sur la gauche pour se rendre au belvédère du Gratteris.
8. Quitter le GR en tournant à droite.
9. Prendre le sentier sur la droite pour couper le virage de la route puis continuer sur la route jusqu'à Trépot.
10. Tourner à droite et prendre la route en direction de Tarcenay.
11. Prendre le chemin, passer devant le cimetière puis rejoindre Foucherans.

Sur votre chemin...



-  Lavoir-abreuvoir de Foucherans (A)
-  Chêne bicentenaire (C)
-  Belvédère du Gratteris (E)

-  Chapelle Saint-Maximin (B)
-  Arboretum (D)
-  Fromagerie-musée de Trépot (F)

Toutes les infos pratiques

Recommandations

- Partir bien chaussés, bien équipés et avec une quantité d'eau suffisante.
- Rester sur les itinéraires balisés : respecter les propriétés privées, les prés de fauche, les animaux et les cultures.
- Tenir votre chien en laisse.
- Respecter les clôtures et refermer les barrières.
- Rester courtois avec les riverains des chemins et les autres utilisateurs de la nature.
- Ne pas jeter de détritrus.
- Respecter les équipements d'accueil, de signalisation et de balisage.
- Ne pas faire de feu.

Comment venir ?

Accès routier

Depuis Ornans, prendre la D67 en direction de Tarcenay puis prendre sur la droite la D112 menant à Foucherans.

Parking conseillé

Parking de l'église de Foucherans / Parking de la mairie de Trepot

Zones de sensibilité environnementale

Le long de votre itinéraire, vous allez traverser des zones de sensibilité liées à la présence d'une espèce ou d'un milieu particulier. Dans ces zones, un comportement adapté permet de contribuer à leur préservation. Pour plus d'informations détaillées, des fiches spécifiques sont accessibles pour chaque zone.

Belvédère du Gratteris

Période de sensibilité :

Lieux de renseignement

Destination Loue Lison - Arc-et-Senans

32 Grande Rue, 25610 Arc-et-Senans

contact@destinationlouelison.com

Tel : +33 (0)3 81 62 21 50

<https://www.destinationlouelison.com>



Destination Loue Lison - Ornans

7 rue Pierre Vernier, 25290 Ornans

contact@destinationlouelison.com

Tel : +33 (0)3 81 62 21 50

<https://www.destinationlouelison.com/>



Sur votre chemin...



Lavoir-abreuvoir de Foucherans (A)

Cette fontaine lavoir, abreuvoir a été construite en 1855. Ses murs sont en pierres calcaires et son toit en tuiles mécaniques.

Crédit photo : © Albain CCLL



Chapelle Saint-Maximin (B)

Dès 292, il y aurait eu un pèlerinage en l'honneur de Saint-Maximin protecteur du village. On ne connaît pas la date de construction de l'ancienne chapelle, détruite en 1777. Elle fut reconstruite de 1865 à 1867 sur les plans de l'architecte Edouard Vieille né à Besançon en 1805.

Crédit photo : © JGS25



Chêne bicentenaire (C)

Le chêne que vous pouvez admirer a été planté il y a environ 280 ans (estimation à partir du diamètre) soit entre 1730 et 1740 sous le règne de Louis XV roi de France.

Sa circonférence à 1,30 m de hauteur est de 5,17 m, son diamètre 1,65 m. Sa hauteur est de 30 m.

Ce chêne est le dernier témoin d'un alignement aujourd'hui disparu. Il est vraisemblablement contemporain d'une ancienne chapelle.

Crédit photo : © Albain CCLL



Arboretum (D)

L'arboretum du Grand Bois présente de nombreuses espèces d'arbres, une collection de fougères et diverses plantes vivaces de sous-bois. Un verger complète l'Espace Botanique, comportant une dizaine de fruitiers (pommiers, poiriers, cerisiers...).

Crédit photo : © Albain CCLL



🌿 Belvédère du Gratteris (E)

Le belvédère du Gratteris offre un point de vue sur la village du Gratteris mais plus largement sur le premier plateau au dessus de Besançon. Le large Champ de vision permet d'apercevoir le Mont Poupet vers le sud et la butte de Montfaucon.

Crédit photo : © Albain CCLL



🧀 Fromagerie-musée de Trépot (F)

À 10 km d'Ornans, la fromagerie-musée est issue d'une longue histoire locale : deuxième producteur de lait du canton, le village a érigé sa fromagerie en 1818. Aujourd'hui, elle reste intacte. Elle permet de tout comprendre sur la fabrication ancestrale du fromage de Comté. Ses chaudières, les presses, les outils du fromager, les barattes, les moules à beurre, les caves sont encore là pour témoigner. Une projection vidéo et une dégustation de Comté prolongent agréablement la visite.

Crédit photo : © Albain CCLL