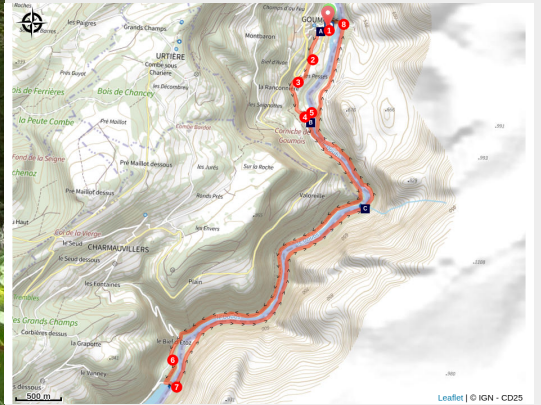


La Perle Franco-suisse

Doubs Horloger - Goumois



Le Doubs au niveau de Goumois (P.Brut)



Une classique pour découvrir le vallon de Goumois, perle Franco-suisse.

Au départ du village franco-suisse de Goumois, cette randonnée tranquille au fil de l'eau nous fera découvrir qu'au fond de cette vallée redevenue sauvage, toute une société s'était établie, exploitant la force motrice de la rivière.

Infos pratiques

Pratique : Pédestre

Durée : 3 h

Longueur : 12.5 km

Dénivelé positif : 385 m

Difficulté : Intermédiaire

Type : Boucle

Thèmes : Rivières et lacs

Itinéraire

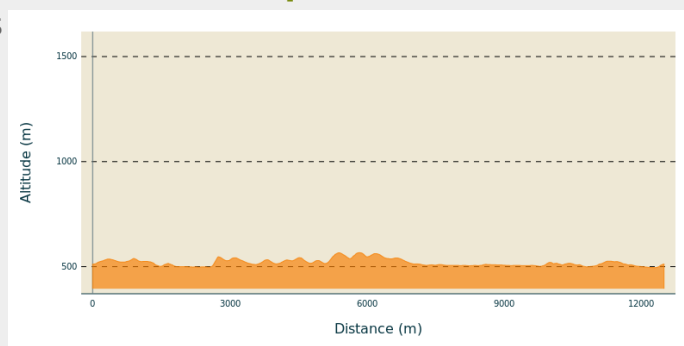
Départ : Maison des expositions, Goumois

Arrivée : Maison des expositions,
Goumois

Balisage :  GR  PR

Communes : 1. Goumois
2. Charmauvillers

Profil altimétrique

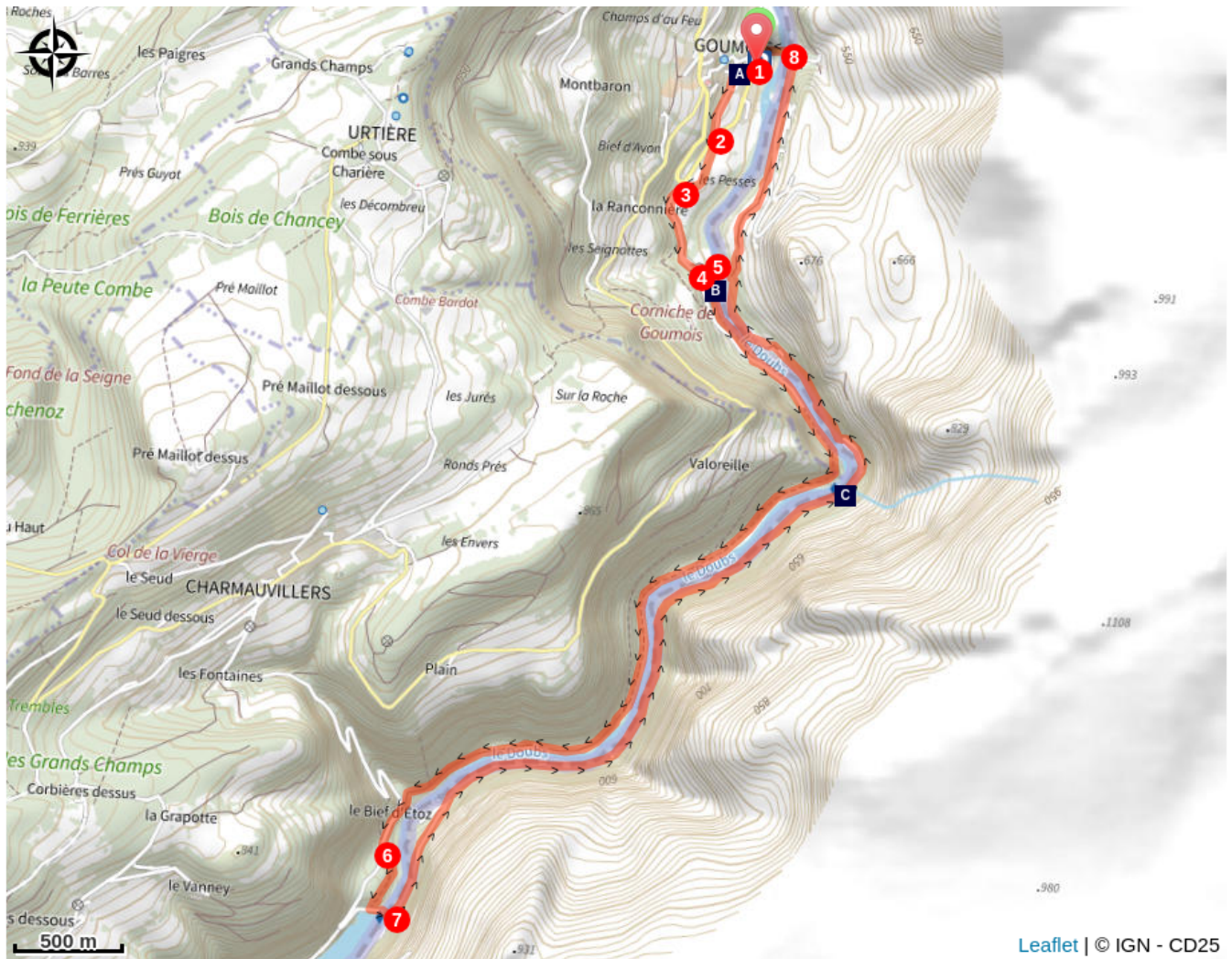



Altitude min 495 m Altitude max 567 m

Suivez le balisage *jaune et bleu* et les flèches directionnelles où figure la pastille numéro 58.


1. Au niveau de la Maison des Expositions, prenez la petite rue qui monte en face de vous et qui passe devant la mairie. Tournez ensuite sur votre gauche.
2. Traversez ensuite la route départementale et prenez le sentier dans la haie.
3. Arrivé sur la petite route goudronnée, prenez à gauche et cheminez sur cette dernière jusqu'à la location de canoës.
4. Après le chalet, prenez le sentier qui descend sur votre gauche en direction de la rivière.
5. Suivez le sentier le long du Doubs.
6. À 200 mètres après la Chapelle du Bief d'Étoz, prenez le sentier à gauche.
7. Après avoir traversé le pont, prenez à gauche et suivez la route et le sentier le long du Doubs jusqu'à **Goumois**.
8. Au niveau de la douane suisse, traversez le pont pour revenir en France.

Sur votre chemin...



 APPB Clocher de l'église de Goumois (A)

 Le Doubs franco-suisse (B)

 Le Theusseret (C)

Toutes les infos pratiques

niveau 2

Recommandations

La randonnée en moyenne montagne n'est pas une activité anodine et un loisir sans risque.

Vous évoluez, tout au long du sentier, dans un milieu naturel de moyenne montagne (falaises ...), et vous trouverez de nombreuses pâtures avec du bétail. Soyez toujours vigilants. Il vous incombe de prendre toutes les précautions qui garantissent votre sécurité et celle des autres.

1. Cette randonnée n'est pas recommandée aux personnes sujettes au vertige.
2. La nature nous accueille. Respectons-la.
3. Prévoir un équipement adapté.
4. Consultez la météo avant votre départ.
5. N'abandonnons aucun détritrus.
6. Il est interdit de faire du feu en forêt.
7. Restons sur le sentier balisé.
8. N'effrayons pas les animaux, contournons les troupeaux.
9. Refermons les barrières derrière nous.
10. Les chiens doivent être tenus en laisse.

Téléphone des secours : 112



Matériel

Cette randonnée sur des sentiers escarpés nécessite du matériel de randonnée en moyenne montagne à minima de bonnes chaussures. Prévoir un sac à dos avec le nécessaire pour votre ravitaillement, des vêtements de pluie et une trousse à pharmacie.

Il n'y a pas de possibilité de trouver de la nourriture et des boissons.

Cet itinéraire est franco-suisse, vous devez avoir avec vous votre carte d'identité.

Comment venir ?

Transports

Depuis la France : pas de transport en commun.

Depuis la Suisse : Goumois est accessible depuis Saignelégier par les cars postaux.

Accès routier

Depuis Maîche, remonter la D437 en direction de Saint-Hippolyte puis, tourner à droite sur la D437B en direction de Goumois sur 14 km. À Goumois, se stationner avant le pont sur le Doubs, à proximité de la Maison des expositions.

Parking conseillé

Maison des Expositions, Goumois

Zones de sensibilité environnementale

Le long de votre itinéraire, vous allez traverser des zones de sensibilité liées à la présence d'une espèce ou d'un milieu particulier. Dans ces zones, un comportement adapté permet de contribuer à leur préservation. Veillez à respecter la quiétude du lieu, la signalétique en place et à rester sur les sentiers balisés. Attention, le site peut faire l'objet d'une réglementation particulière.

Le Bief d'Étoz

Période de sensibilité :

Lieux de renseignement

Office de tourisme du Pays Horloger - Maîche

16 rue du Général de Gaulle, 25120
Maîche

tourisme@payshorloger.com

Tel : +33 (0)3 81 64 11 88

<https://www.pays-horloger.com/>



Source

Décibelles Data

Sur votre chemin...



APPB Clocher de l'église de Goumois (A)

Des colonies de chauves-souris se trouvent dans les combles et le clocher de l'église. Ce site permet à 6 vespertillons à oreilles échancrées d'y accomplir une partie de leur cycle biologique : la mise-bas et l'élevage des jeunes de juin à août. Il y trouve en effet les conditions idéales : tranquillité et température importante. De plus, ce site accueille le grand rhinolophe. Espèce très rare en Franche-Comté, ce site fait partie des deux sites de mise-bas connus pour ce vespertillon dans le Haut-Doubs (avec le prieuré de Consolation).

Crédit photo : Par Prof. emeritus Hans Schneider (Geyersberg)



Le Doubs franco-suisse (B)

Depuis 1815, le Doubs fait frontière entre la France et la Suisse. Il fait le bonheur des pêcheurs à la mouche.

Crédit photo : P.Bruot



Le Theusseret (C)

Sur le site du Theusseret fonctionnait un important moulin, constitué d'une scierie et d'une meunerie. On y extrayait également le tuf de la carrière joutant la maison, pour la construction des cheminées.

Situé au cœur de la nature, au bord du Doubs, le restaurant le Theusseret vous accueille pour vous faire découvrir ses spécialités dont notamment « La truite sauce Theusseret ».

Crédit photo : P.Bruot