Tour du Monniot

Loue-Lison - Myon

Myon (© JGS 25)

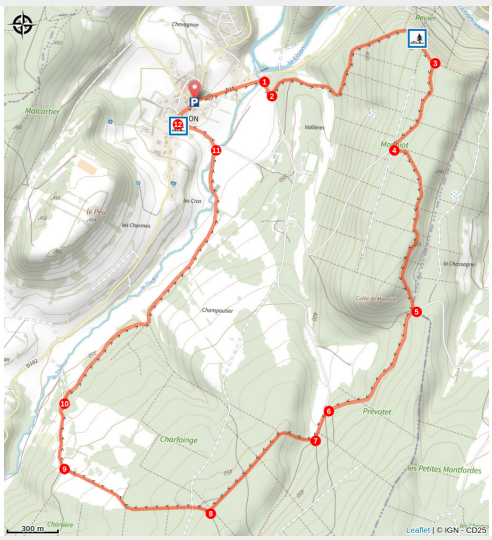

Le sentier surplombe la vallée du Lison avant de rejoindre la Culée de Monniot, le retour aborde le défilé de Conche peint par Courbet.

À partir de Myon, la boucle monte dans la forêt pour rejoindre le belvédère du Monniot. Le chemin continue de monter dans la forêt avant de rejoindre la route forestière d'Alaise. Pour le retour, le chemin descend à travers la forêt, traversant quelques prairies puis emprunte les rives du Todeur jusqu'à Myon.

Infos pratiques

Pratique : Pédestre

Durée : 3 h 30

Longueur : 9.5 km

Dénivelé positif : 256 m

Difficulté : Difficile

Type : Boucle

Thèmes : Faune, Rivières et lacs

Itinéraire

Départ : Rue Georges Colomb, Myon
Arrivée : Rue Georges Colomb, Myon
Balisage : PR
Communes : 1. Myon
2. Éternoz-Vallée-du-Lison

Profil altimétrique

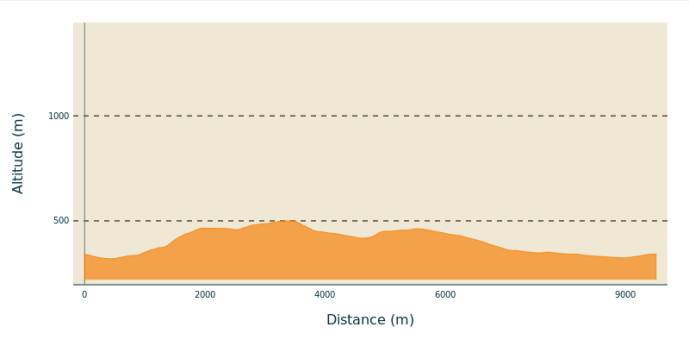

Altitude min 320 m Altitude max 501 m

Suivre le *balisage jaune et bleu ainsi que l'autocollant n°73* figurant sur le mobilier signalétique de randonnée pédestre.

1. Tournez à droite rue des Vallières.
2. Prenez le sentier qui monte sur la gauche.
3. Continuez de monter en tournant à droite.
4. Au Monniot, prenez le chemin sur la gauche.
5. Tournez à droite pour emprunter la route.
6. Quittez la route en prenant le chemin qui part sur la gauche.
7. Tournez à droite.
8. Prenez le chemin sur la droite puis continuez tout droit.
9. Tournez à droite.
10. Prenez le chemin sur la droite en direction de Myon.
11. Tournez à gauche sur la route.
12. Tournez à droite pour revenir au point de départ.

Sur votre chemin…

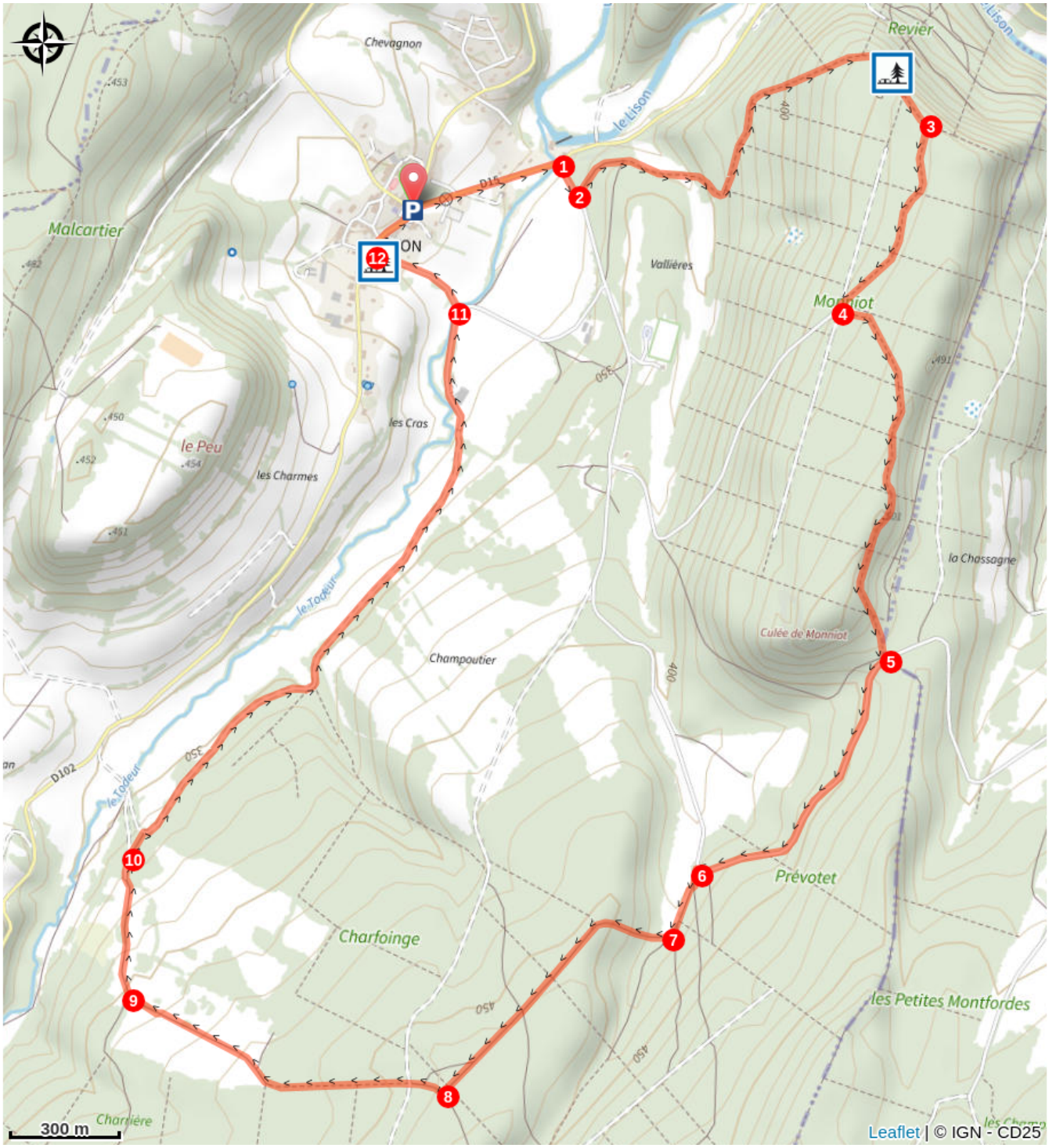

Belvédère du Monniot (A)

Toutes les infos pratiques

niveau 2

Recommandations

• Partir bien chaussés, bien équipés et avec une quantité d’eau suffisante.
• Rester sur les itinéraires balisés : respecter les propriétés privées, les prés de fauche, les animaux et les cultures.
• Tenir votre chien en laisse.
• Respecter les clôtures et refermer les barrières.
• Rester courtois avec les riverains des chemins et les autres utilisateurs de la nature.
• Ne pas jeter de détritus.
• Respecter les équipements d’accueil, de signalisation et de balisage.
• Ne pas faire de feu.

Comment venir ?

Accès routier

Depuis Ornans, prendre la D101 puis la D9 jusqu'à Cléron, poursuivre via la D103 en passant par Amondans. À Doulaize, prendre la D15 pour rejoindre Myon.

Parking conseillé

Parking de la mairie, Rue Georges Colomb, Myon

Zones de sensibilité environnementale

Le long de votre itinéraire, vous allez traverser des zones de sensibilité liées à la présence d’une espèce ou d’un milieu particulier. Dans ces zones, un comportement adapté permet de contribuer à leur préservation. Veillez à respecter la quiétude du lieu, la signalétique en place et à rester sur les sentiers balisés. Attention, le site peut faire l’objet d’une réglementation particulière.

Vallées de la Loue et du Lison

Période de sensibilité :

Site Natura 2000

Lieux de renseignement

Destination Loue Lison - Arc-et-Senans
32 Grande Rue, 25610 Arc-et-Senans
contact@destinationlouelison.com
Tel : +33 (0)3 81 62 21 50
https://www.destinationlouelison.com

Destination Loue Lison - Ornans
7 rue Pierre Vernier, 25290 Ornans
contact@destinationlouelison.com
Tel : +33 (0)3 81 62 21 50
https://www.destinationlouelison.com/

Sur votre chemin…

Belvédère du Monniot (A)

Le belvédère du Monniot offre une vue remarquable sur les méandres du Lison.

Crédit photo : © Lionel CCLL