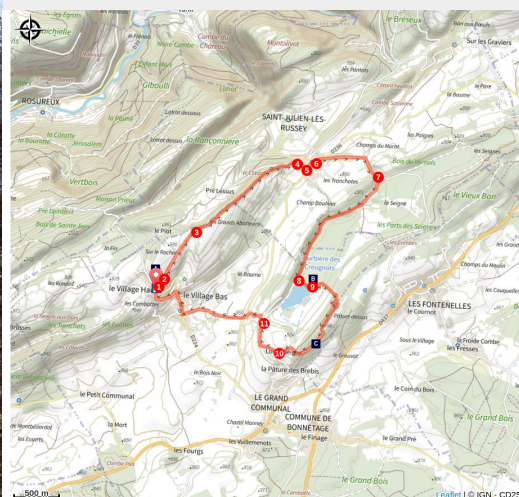


Village Haut

Doubs Horloger - Bonnétagé



Les Alpes Bernoises depuis Bonnétagé (P.Brut)



Au départ de Bonnétagé, randonnée facile en direction du site magique de l'étang du Moulin.

Le plateau du Russey, au cœur du Parc Naturel du Doubs Horloger, respire l'authenticité et la sérénité. Cette belle randonnée, très agréable et riche en découvertes, propose de parcourir ce paisible paysage en traversant la plupart des milieux naturels du Haut-Doubs : forêt de résineux, zone humide avec tourbières, dolines et étang, combes verdoyantes et crêtes rocheuses.

Infos pratiques

Pratique : Pédestre

Durée : 2 h 30

Longueur : 9.5 km

Dénivelé positif : 245 m

Difficulté : Intermédiaire

Type : Boucle

Thèmes : Flore, Point de vue, Rivières et lacs

Itinéraire

Départ : Église, Village Haut, Bonnétage

Arrivée : Église, Village Haut, Bonnétage

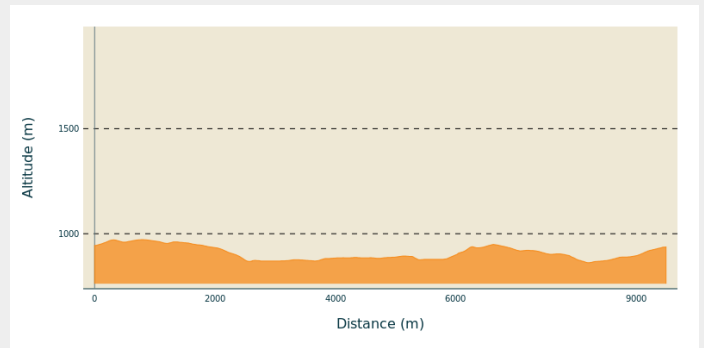
Balisage :  PR

Communes : 1. Bonnétage

2. Saint-Julien-lès-Russey

3. Les Fontenelles

Profil altimétrique

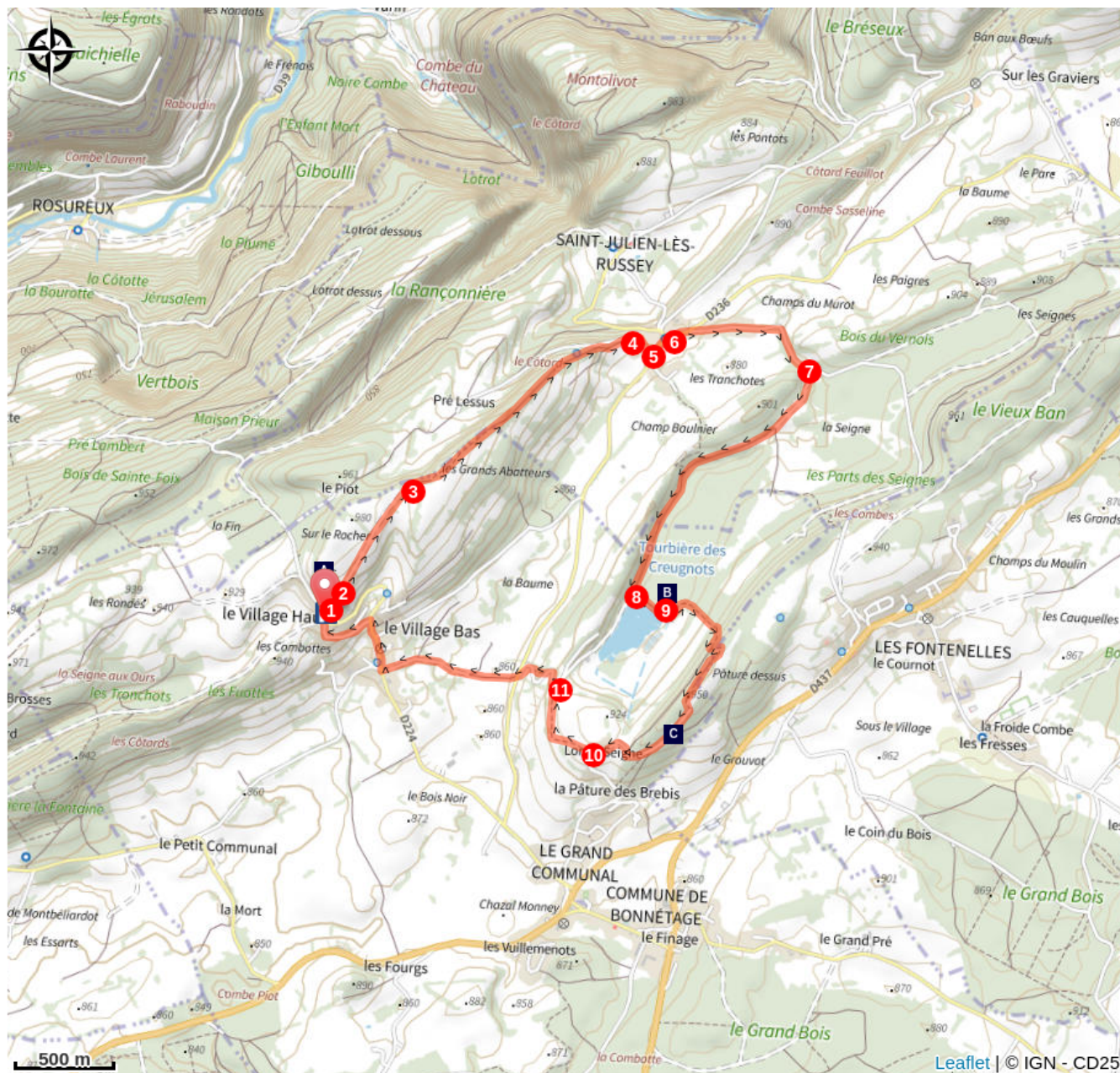


Altitude min 862 m Altitude max 972 m

Pour cet itinéraire, suivre le balisage *jaune et bleu* et *les pancartes directionnelles avec les pastilles n°44*.

1. Prenez le chemin à gauche de l'église.
2. Faites l'aller-retour à la table d'orientation (réservoir) et continuez ensuite sur le même chemin.
3. Traversez la pâture en suivant la haie.
4. Passez devant la chapelle et continuez jusqu'à la départementale.
5. Tournez à droite et passez à droite de la fontaine-lavoir.
6. Prenez la route sur votre droite.
7. Entrez dans la pâture, au niveau de la barrière en fer et suivez le chemin, tout droit, jusqu'à l'étang du Moulin.
8. À la scierie, prenez à gauche, le chemin en lisière de forêt.
9. Faites l'aller-retour sur le ponton en bois pour visiter la tourbière. Poursuivez ensuite sur ce sentier en direction de la crête.
10. Dans le virage, continuez dans la pâture.
11. Au dessus de l'étang du Moulin, prenez à droite, empruntez le petit sentier qui coupe à plusieurs reprises la route, traversez la route départementale et poursuivez en direction de l'église.

Sur votre chemin...



- 🌿 Point de vue du Réservoir (A)
- 🌿 Crêt de l'Étang du Moulin (C)

- 🌿 Tourbière des Creugnots (B)

Toutes les infos pratiques

niveau 2

Recommandations

La randonnée en moyenne montagne n'est pas une activité anodine et un loisir sans risque.

Vous évoluez, tout au long du sentier, dans un milieu naturel de moyenne montagne (falaises ...), et vous trouverez de nombreuses pâtures avec du bétail. Soyez toujours vigilants. Il vous incombe de prendre toutes les précautions qui garantissent votre sécurité et celle des autres.

1. La nature nous accueille. Respectons-la.
2. Prévoir un équipement adapté
3. Consultez la météo avant votre départ.
4. N'abandonnons aucun détritrus.
5. Il est interdit de faire du feu en forêt.
6. Restons sur le sentier balisé.
7. N'effrayons pas les animaux, contournons les troupeaux.
8. Refermons les barrières derrière nous.
9. Les chiens doivent être tenus en laisse.

Téléphone Secours :112

Matériel

Cette randonnée nécessite du matériel de randonnée en moyenne montagne à minima de bonnes chaussures. Prévoir un sac à dos avec le nécessaire pour votre ravitaillement, des vêtements de pluie et une trousse à pharmacie.

Il y a possibilité de s'arrêter au restaurant de l'Etang du Moulin pour une halte repas ou une halte boisson.

Comment venir ?

Transports

Bonnétage Grand Communal est desservi par la ligne Mobigo LR206.

Accès routier

À partir de Bonnétagé Grand Communal, se rendre à Bonnétagé Village Haut via la D224. Le départ de la Boucle se situe au niveau de l'église.

Parking conseillé

Parking de l'église, Village Haut, Bonnétagé

Zones de sensibilité environnementale

Le long de votre itinéraire, vous allez traverser des zones de sensibilité liées à la présence d'une espèce ou d'un milieu particulier. Dans ces zones, un comportement adapté permet de contribuer à leur préservation. Veillez à respecter la quiétude du lieu, la signalétique en place et à rester sur les sentiers balisés. Attention, le site peut faire l'objet d'une réglementation particulière.

Tourbière des Creugnots

Période de sensibilité :

Vallées du Dessoubre, de la Reverotte et du Doubs

Période de sensibilité :

Site Natura 2000

Lieux de renseignement

Office de tourisme du Pays Horloger - Maîche

16 rue du Général de Gaulle, 25120
Maîche

tourisme@payshorloger.com

Tel : +33 (0)3 81 64 11 88

<https://www.pays-horloger.com/>



Source

Décibelles Data

Sur votre chemin...



🌿 Point de vue du Réservoir (A)

Point de vue sur la Plateau du Russey, la Suisse voisine et par temps clair sur les sommets des Alpes Bernoises.

Crédit photo : P.Brutot



🌿 Tourbière des Creugnots (B)

À la découverte d'un écosystème remarquable, si particulier et caractéristique du Haut Doubs.

Une tourbière est une zone humide colonisée par la végétation dans un milieu saturé en eau. On y trouve la tourbe, une matière végétale fossile pauvre en oxygène où la décomposition des matières organiques est ralentie. Les végétaux à l'origine de la tourbe sont essentiellement les sphaignes.

Les tourbières sont des milieux naturels sensibles qu'il est nécessaire de protéger. La tourbière des Creugnots est équipé d'un platelage permettant la visite de ce lieu.

Crédit photo : CCPR-CCPM



🌿 Crêt de l'Étang du Moulin (C)

Du crêt, on surplombe la combe de l'étang du Moulin. Les combes sont des paysages typiques du Haut-Doubs.

Crédit photo : Doubs tourisme