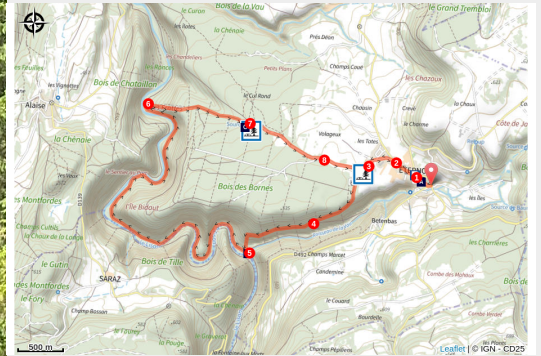


Éternoz - Vallée du Lison

Loue-Lison - Éternoz



Éternoz, Vallée du Lison (© Albain CCLL)



La descente du plateau mène jusqu'aux rives des gorges sauvages du Lison avant un retour par le Bois des Bornes. Une immersion dans la biodiversité de la vallée du Lison.

La boucle débute au cœur du village d'Éternoz avec son église au clocher remarquable. La première partie est une descente en sous bois sur le Lison. En arrivant au bord de la rivière, l'itinéraire est commun avec celui de la variante du GRP Loue Lison, ce dernier descendant la rive droite du Lison. Le chemin bordant le Lison est vallonné permettant d'admirer la rivière tantôt sur ses berges puis avec un peu de hauteur. Le sentier quitte ensuite la rive du Lison pour monter dans la forêt en direction de la Source de Brue. La fin de l'itinéraire emprunte un chemin paisible ramenant à Éternoz.

Infos pratiques

Pratique : Pédestre

Durée : 3 h 30

Longueur : 11.4 km

Dénivelé positif : 325 m

Difficulté : Difficile

Type : Boucle

Thèmes : Faune, Rivières et lacs

Itinéraire

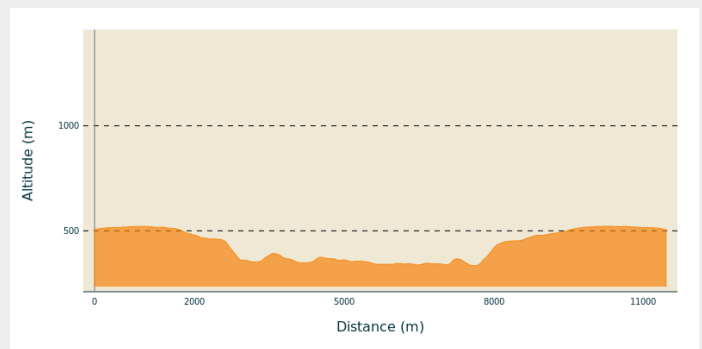
Départ : Lavoir, Éternoz

Arrivée : Lavoir, Éternoz

Balisage :  PR

Communes : 1. Éternoz

Profil altimétrique

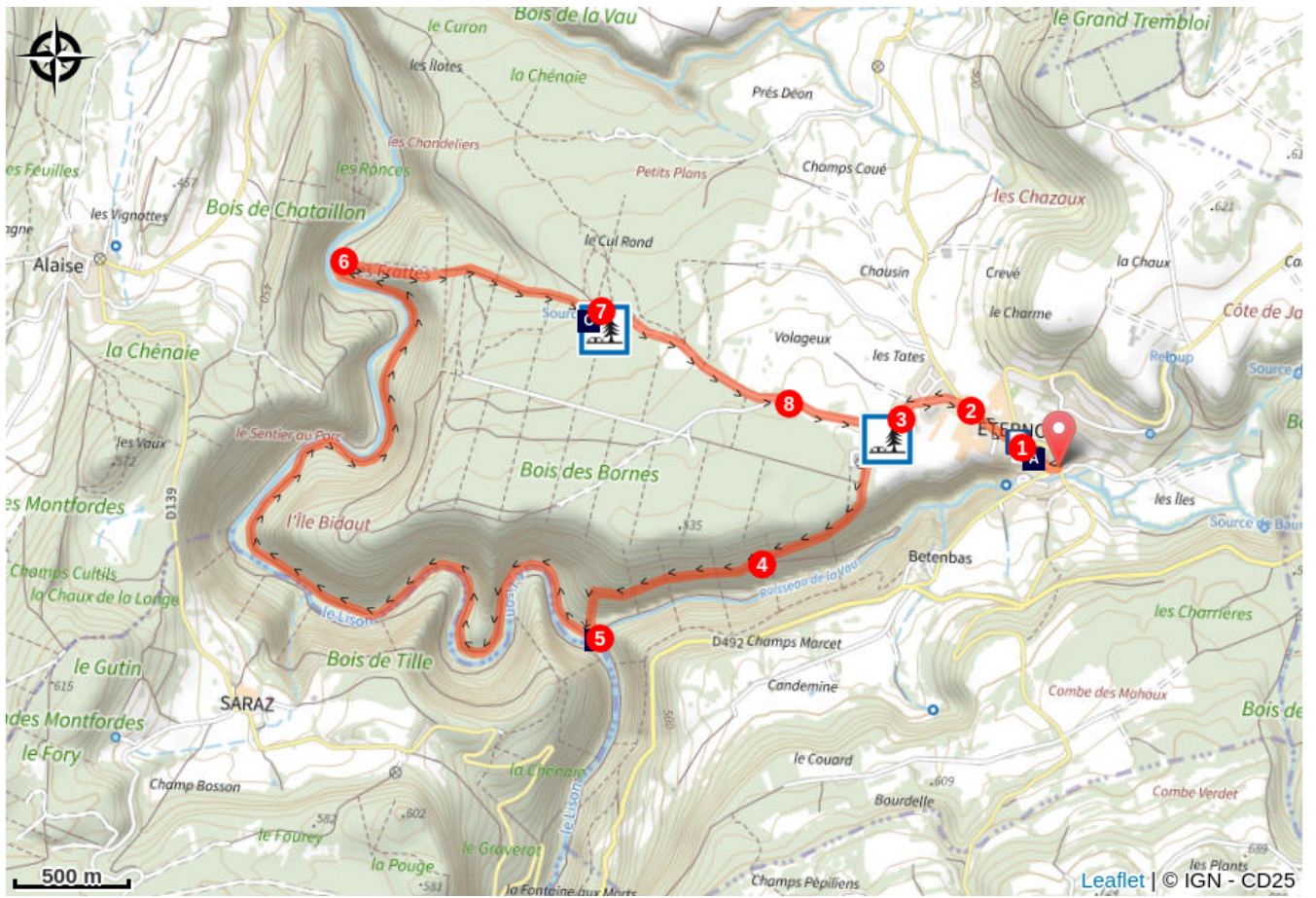




Altitude min 334 m Altitude max 522 m

Suivre le balisage *jaune et bleu* ainsi que l'autocollant n°56 figurant sur le mobilier signalétique de randonnée pédestre.

1. Suivez la rue principale en direction de Coulans-sur-Lison.
2. Prenez la rue des Bornes sur la gauche.
3. Tournez à gauche.
4. Continuez de descendre tout droit en prenant le chemin d'en face.
5. Tournez à gauche pour descendre le long du Lison, il est possible de tourner à droite pour faire un aller-retour d'une centaine de mètres jusqu'à la confluence avec le ruisseau de Vau.
6. Tournez à droite pour prendre le petit sentier qui monte dans la forêt.
7. Partez légèrement sur la gauche pour aller voir la source de Brue puis revenez sur le chemin principal et continuez tout droit pour rentrer à Éternoz.

Sur votre chemin...



-  Eglise Saint Laurent (A)
-  Source de Brue (C)

-  Ruisseau de Vau (B)

Toutes les infos pratiques

niveau 2

Recommandations

Attention : le long du Lison, le chemin peut être inondé par ou après de fortes pluies.

- Partir bien chaussés, bien équipés et avec une quantité d'eau suffisante.
- Rester sur les itinéraires balisés : respecter les propriétés privées, les prés de fauche, les animaux et les cultures.
- Tenir votre chien en laisse.
- Respecter les clôtures et refermer les barrières.
- Rester courtois avec les riverains des chemins et les autres utilisateurs de la nature.
- Ne pas jeter de débris.
- Respecter les équipements d'accueil, de signalisation et de balisage.
- Ne pas faire de feu.

Comment venir ?

Accès routier

Depuis Amancey, prendre la D103E en direction d'Éternoz.

Parking conseillé

Grande Rue, Éternoz

Zones de sensibilité environnementale

Le long de votre itinéraire, vous allez traverser des zones de sensibilité liées à la présence d'une espèce ou d'un milieu particulier. Dans ces zones, un comportement adapté permet de contribuer à leur préservation. Veillez à respecter la quiétude du lieu, la signalétique en place et à rester sur les sentiers balisés. Attention, le site peut faire l'objet d'une réglementation particulière.

Vestiges Gaulois

Période de sensibilité :

Vallées de la Loue et du Lison

Période de sensibilité :

Site Natura 2000

Le Sentier aux Porcs

Période de sensibilité :

La Côte des Aiguillons

Période de sensibilité :

Pelouses de Refranche, Coulans-sur-Lison et Éternoz

Période de sensibilité :

Lieux de renseignement

Destination Loue Lison - Arc-et-Senans

32 Grande Rue, 25610 Arc-et-Senans

contact@destinationlouelison.com

Tel : +33 (0)3 81 62 21 50

<https://www.destinationlouelison.com>



Destination Loue Lison - Ornans

7 rue Pierre Vernier, 25290 Ornans

contact@destinationlouelison.com

Tel : +33 (0)3 81 62 21 50

<https://www.destinationlouelison.com/>



Sur votre chemin...



Eglise Saint Laurent (A)

L'église, sous le vocable de saint Laurent, est citée dès le XIII^{ème} siècle.

Des réparations sont effectuées au XVII^{ème} et le clocher refait. L'église actuelle date de 1804, elle est composée d'une nef unique.

Le clocher a été réédifié en 1822.

Crédit photo : © Albain CCLL



Ruisseau de Vau (B)

La confluence du Lison et de son affluent le ruisseau de Vau est un endroit remarquable.

Crédit photo : © Albain CCLL



Source de Brue (C)

Dans un sous-bois, un filet d'eau jaillit du sol entre les roches.

Crédit photo : © Albain CCLL