

# Grande Traversée du Jura Gravel

Pays de Montbéliard - Mandeure



Sur la GTJ gravel (Doubs Tourisme - Laurent Cheviet)



*Grande itinérance en gravel de 383 km traversant l'intégralité des Montagnes du Jura du nord au sud, dont plus de la moitié de l'itinéraire se trouve dans le Doubs !*

Au départ de Mandeure, l'itinéraire prend rapidement de l'altitude pour passer de 350 à 900m environ. Le relief devient ensuite plus doux même s'il reste vallonné.

C'est une ambiance bucolique qui attend le cycliste. L'alternance de combes, de forêts, de pâturages donnent une variété de paysages qui ne laissent pas de place à l'ennui.

Enfin le tracé finit sa traversée du département à travers les pâturages du Mont d'Or, le lac des Mortes (Chapelle-des-Bois) et la forêt d'altitude du Risoux.

## Infos pratiques

Pratique : Gravel

Durée : 6 jours

Longueur : 211.5 km

Dénivelé positif : 5379 m

Difficulté : Intermédiaire

Type : Itinérance

Thèmes : Patrimoine, Point de vue, Rivières et lacs, Sommet

Accessibilité : Accessible en train

# Itinéraire

**Départ** : Mandeuve

**Arrivée** : Culoz

**Balisage** :  Grandes Traversées du Jura

**Communes** : 1. Mandeuve

2. Écurcey

3. Pont-de-Roide-Vermondans

4. Pierrefontaine-lès-Blamont

5. Montécheroux

6. Chamesol

7. Saint-Hippolyte

8. Montandon

9. Thiébouhans

10. Trévillers

11. Fessevillers

12. Belfays

13. Urtière

14. Charmauvillers

15. Damprichard

16. Charquemont

17. Les Écorces

18. Fournet-Blancheroche

19. Bonnétagé

20. Grand`Combe-des-Bois

21. Le Barbois

22. Villers-le-Lac

23. Les Fins

24. Morteau

25. Montlebon

26. Grand`Combe-Châteleu

27. Pays-de-Montbenoît

28. Les Alliés

29. Pontarlier

30. La Cluse-et-Mijoux

31. Les Fourgs

32. Les Hôpitaux-Vieux

33. Les Hôpitaux-Neufs

34. Métabief

35. Longevilles-Mont-d`Or

36. Rochejean

37. Les Villedieu

38. Gellin

39. Sarrageois

40. Mouthe

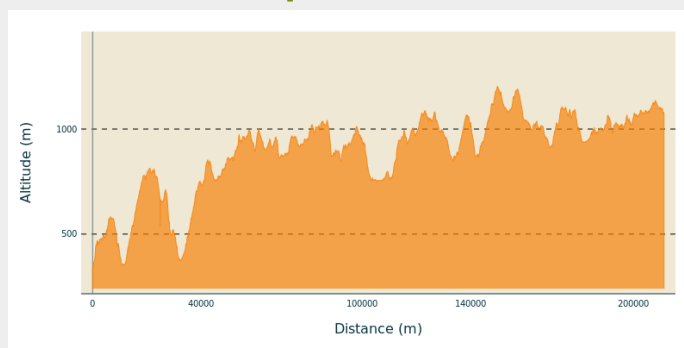
41. Petite-Chaux

42. Chaux-Neuve

43. Châtelblanc

44. Chapelle-des-Bois

## Profil altimétrique



Altitude min 340 m Altitude max 1203 m

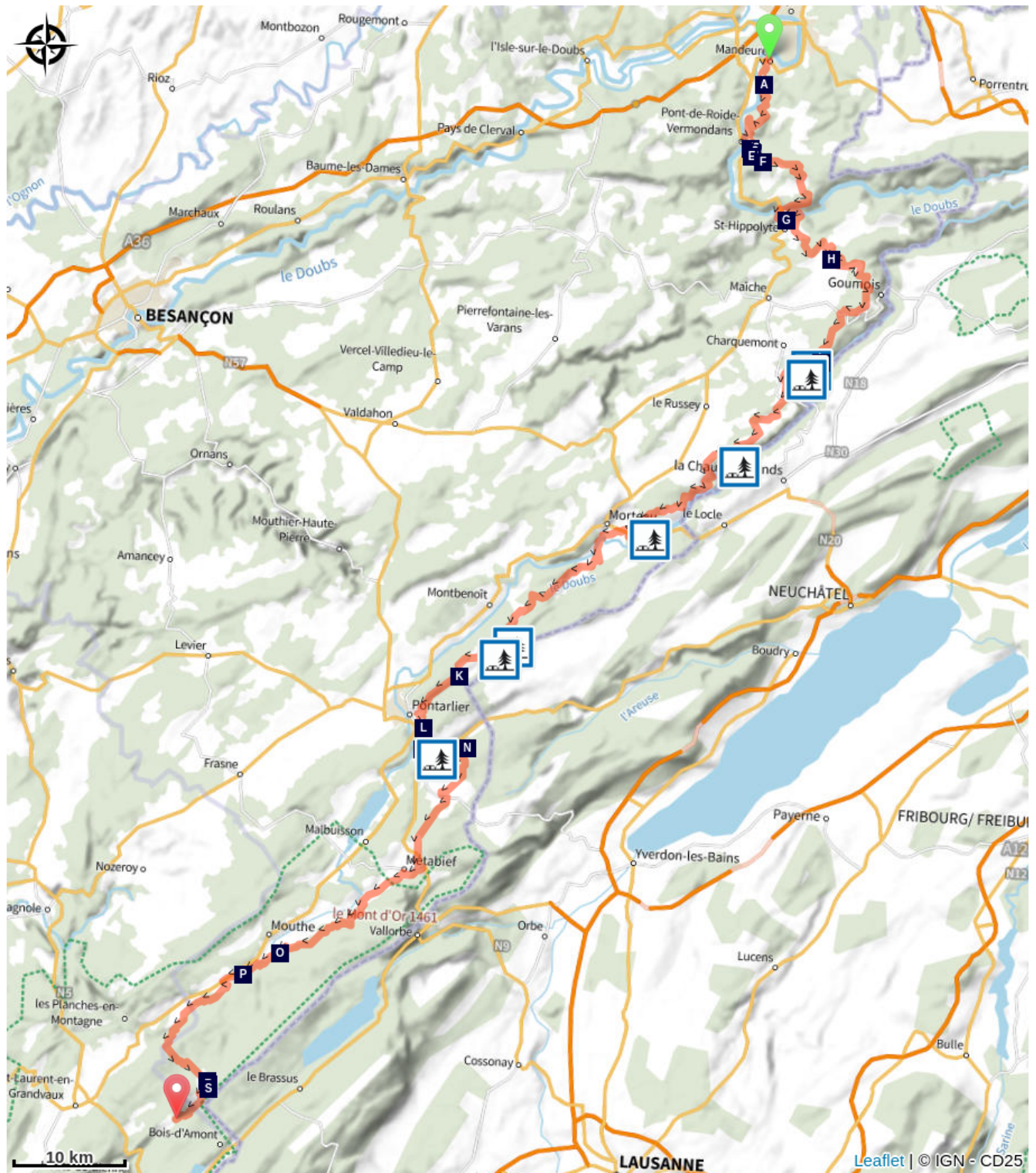
Description complète et de nombreux détails sont à retrouver sur le site web de l'association GTJ :

- infos pratiques
- hébergements
- calculateur d'étape
- etc.

[www.gtj.asso.fr](http://www.gtj.asso.fr)



# Sur votre chemin...



 Belvédère de Mandeure (A)

 Batterie des Roches (C)

 APPB Corniche et Vallon de  
Montgloz (E)

 Belvédère de Blancheterre (G)

 Belvédère de la Crampoulotte (I)


 Chapelle des Étraches (K)


 Le Fort Malher (M)


 Point de vue sur Pont-de-Roide (B)

 Réserve naturelle régionale du Crêt  
des Roches (D)

 Tour carrée (F)

 Étangs du Bois du Roy (H)

 La Perdrix (J)

 Point de Vue de l'Arcan (L)

 La Joux Verte (N)

# Toutes les infos pratiques

## Comment venir ?

Transports

Gares TER :

- Montbéliard
- Morteau
- Pontarlier
- Morez
- La Cure
- Valserhône
- Culoz

Accès routier

L'itinéraire passe chaque jour (ou presque) dans des villages. Il dispose donc de nombreux accès routiers !

Parking conseillé

Mandeure

## Accessibilité

---

Accessible en train

# Zones de sensibilité environnementale

Le long de votre itinéraire, vous allez traverser des zones de sensibilité liées à la présence d'une espèce ou d'un milieu particulier. Dans ces zones, un comportement adapté permet de contribuer à leur préservation. Veillez à respecter la quiétude du lieu, la signalétique en place et à rester sur les sentiers balisés. Attention, le site peut faire l'objet d'une réglementation particulière.

## Les Cerneux-Gourinots

Période de sensibilité :

Contact : Conservatoire d'espaces naturels Franche-Comté  
Maison de l'environnement  
4 Chemin du Fort de Bregille  
25000 Besançon  
03.81.53.04.10  
contact@cen-franchecomte.org  
<https://cen-franchecomte.org/>

## Plaine alluviale du Val de Morteau

Période de sensibilité :

Contact : EPAGE Haut-Doubs Haute-Loue

## Seignes de Damprichard

Période de sensibilité :

## Derrière l'Étang

Période de sensibilité :

Contact : Conservatoire d'espaces naturels Franche-Comté  
Maison de l'environnement  
4 Chemin du Fort de Bregille  
25000 Besançon  
03.81.53.04.10  
contact@cen-franchecomte.org  
<https://cen-franchecomte.org/>

## Les Seignes

Période de sensibilité :

Contact : Conservatoire d'espaces naturels Franche-Comté  
Maison de l'environnement  
4 Chemin du Fort de Bregille  
25000 Besançon  
03.81.53.04.10  
contact@cen-franchecomte.org  
<https://cen-franchecomte.org/>



## **Château de La Roche**

Période de sensibilité :

## **Mont du Fer à Cheval**

Période de sensibilité :

## **Vallées du Dessoubre, de la Reverotte et du Doubs**

Période de sensibilité :

Site Natura 2000

## **Massif du Mont d'Or, du Noirmont et du Risol**

Période de sensibilité :

Site Natura 2000

## **Côte de Champvermol**

Période de sensibilité :

## **Roche Champion**

Période de sensibilité :

## **Rocher de la Vierge**

Période de sensibilité :

## **Falaises du Larmont et Fort de Joux**

Période de sensibilité :

## **Bois, pelouse et falaises du Risoux**

Période de sensibilité :

## **Mont Châtelard**

Période de sensibilité :

## **Pelouses du Fort Malher**

Période de sensibilité :

## **Crêt des Roches**

Période de sensibilité :

Contact : Conservatoire d'espaces naturels Franche-Comté  
Association

Maison de l'environnement - 4 Chemin du Fort de Bregille, 25000 Besançon

03.81.53.04.10

contact@cen-franchecomte.org

www.cen-franchecomte.org/

## **Massif du Risoux**

Période de sensibilité :

Site Natura 2000

## **Tourbières et lacs de Chapelle-des-Bois et de Bellefontaine-les-Mortes**

Période de sensibilité :

Site Natura 2000

## **Côte de Champvermol**

Période de sensibilité :

Site Natura 2000

## **Crêt des Roches**

Période de sensibilité :

Site Natura 2000

## **Complexe de la Cluse-et-Mijoux**

Période de sensibilité :

Site Natura 2000

## **Tourbières et ruisseaux de Mouthe, source du Doubs**

Période de sensibilité :

Site Natura 2000

## **Tourbière des Cerneux-Gourinots et zones humides environnantes, les Seignes des Guinots, le Verbois**

Période de sensibilité :

Site Natura 2000

## **Lac et tourbières de Chapelle-des-Bois**

Période de sensibilité :

## **Zones humides du Cébriot et tourbières de Mouthe**

Période de sensibilité :

## **Zones humides du château de Joux**

Période de sensibilité :

# Sur votre chemin...

---




## ✿ Belvédère de Mandeuire (A)

En 1965, la commune de Mandeuire décide la réalisation d'une route forestière dans la partie boisée de la commune. Son objectif premier est d'améliorer la rentabilité de l'exploitation du bois mais la commune en profite pour aménager le site de détente dit du belvédère. Cet espace protégé aujourd'hui en zone Natura 2000, comporte un point de vue à 485 m d'altitude avec une table d'orientation qui domine la vallée du Doubs et la plaine de Mathay, les sablières et un peu plus loin, le Mont Bart.

Crédit photo : © Pays de Montbéliard Tourisme

---



## ✿ Point de vue sur Pont-de-Roide (B)

En lisière nord de la Réserve naturelle régionale du Crêt des Roches, ce point de vue offre un panorama sur la ville de Pont-de-Roide, le plateau d'Écot et la vallée du Doubs.

Crédit photo : © Pays de Montbéliard Tourisme

---




## ⚠ Batterie des Roches (C)

Ce fort reste dans un excellent état de conservation. Il n'a jamais servi en temps de guerre. Construit entre 1877 et 1879, le fort des Roches ou batterie des Roches défend la vallée de Pont-de-Roide ainsi que la route menant vers Maîche et vers Montbéliard. Il surveille la vallée du Doubs, les plateaux d'Écot, d'Écurcey et de Blamont. Son armement est renforcé par une batterie d'artillerie annexe appelée batterie de la pointe de Pont-de-Roide, placée légèrement en contrebas à 540 m d'altitude.

Crédit photo : © Pays de Montbéliard Tourisme

---



## 🌿 Réserve naturelle régionale du Crêt des Roches (D)

La réserve naturelle régionale du Crêt des Roches est un site de grande valeur écologique car elle abrite une flore très riche et des insectes qu'on trouve habituellement beaucoup plus au sud. C'est surtout un site majeur d'observation des oiseaux dans le Nord-Est car il est situé sur un couloir migratoire important.

Crédit photo : © Pays de Montbéliard Tourisme



## APPB Corniche et Vallon de Montgloz (E)

La corniche et le vallon de Montgloz présentent des conditions favorables à de nombreuses espèces animales d'intérêt patrimonial : faucon pèlerin, milan royal, pic cendré, coronelle lisse, rare à cette altitude, et quelques rares individus de chauve-souris dans les petites anfractuosités de la falaise.

Crédit photo : Dominique MICHELAT



## Tour carrée (F)

La Tour Carrée domine le plateau d'Écurcey. Le 22 août 1944, les Allemands veulent enfoncer la position du Maquis du Lomont par le nord en prenant la ferme de Brisepoutot et le point fort : la Tour Carrée. Elle sera prise et reprise par les uns et les autres plusieurs fois dans la même journée.

Crédit photo : Rémi FARGE



## Belvédère de Blancheterre (G)

Point de vue sur la commune de Saint-Hippolyte et la vallée du Doubs

Crédit photo : P. Bruot



## Étangs du Bois du Roy (H)

Un endroit où se mettre à l'abri de la chaleur lorsque celle-ci devient trop lourde... Ces étangs sont aussi prisés pour la pêche.

Crédit photo : POC Studio



## Belvédère de la Crampoulotte (I)

Dominant l'ancienne ferme éponyme, le belvédère offre une vue magnifique sur la vallée du Doubs, la rivière frontière et la suisse voisine.

Crédit photo : P. Bruot



## La Perdrix (J)

À proximité de la GTJ, sur les hauteurs d'Hauterive-la-Fresse, le lieu-dit de la Perdrix, s'étend au pied des pistes de ski de fond et des sentiers pédestres.

Crédit photo : POC Studio

---



## Chapelle des Étraches (K)

Édifiée au XVIIe siècle, cette chapelle est dédiée à Saint Antide et dépend de l'église Saint-Bénigne de Pontarlier. Elle possède un retable du début du XVIIIe siècle et une statue de Vierge à l'Enfant. Cette petite chapelle est ouverte en période estivale.

Crédit photo : CCGP

---



## Point de Vue de l'Arcan (L)

Point de vue sur la ville de Pontarlier et la Plaine de l'Arlier. Une table de lecture retraçant les origines glaciaires est présente.

Crédit photo : CCGP

---



## Le Fort Malher (M)

Fort construit au milieu du XIXe siècle pour protéger le Château de Joux. Point de vue par un petit aller-retour depuis le chemin carrossable.

Crédit photo : CCGP

---



## La Joux Verte (N)

Le nom de la localité dérive du celtique « juris », qui désigne une forêt ou un bois de montagne. Des fermes traditionnelles sont situés au milieu de pâturages bordés de forêts exposées au nord dans lesquelles sapins et épicéas dominent.

Crédit photo : CCGP

---