

Les 3 Fontaines

Doubs Central - Moncey



Village de Moncey (Chantal Meyer)



Cette randonnée au départ de Moncey vous permet de découvrir les fontaines et les berges de l'Ognon.

Ce sentier borde en grande partie les rives de l'Ognon, rivière qui marque la limite entre les départements du Doubs et de la Haute-Saône. Ce circuit de 13km ne présente aucune difficulté et vous permettra de découvrir les très jolies fontaines et lavoirs des villages de Moncey, de Thurey-le-Mont et de Valleroy.

Infos pratiques

Pratique : Pédestre

Durée : 4 h 30

Longueur : 13.3 km

Dénivelé positif : 201 m

Difficulté : Intermédiaire

Type : Boucle

Thèmes : Patrimoine, Rivières et lacs

Itinéraire

Départ : Chemin Vert à Moncey

Arrivée : Chemin Vert à Moncey

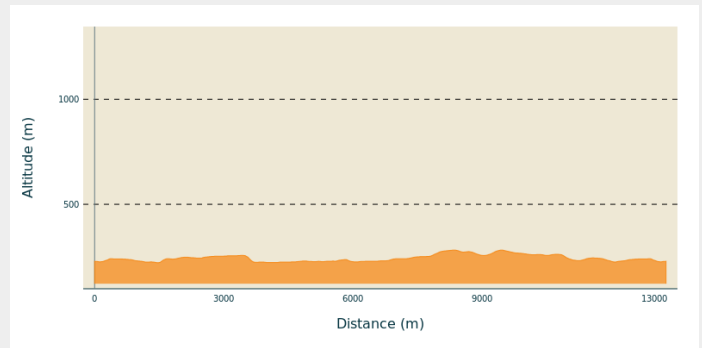
Communes : 1. Moncey

2. Thurey-le-Mont

3. Valleroy

4. Rigney

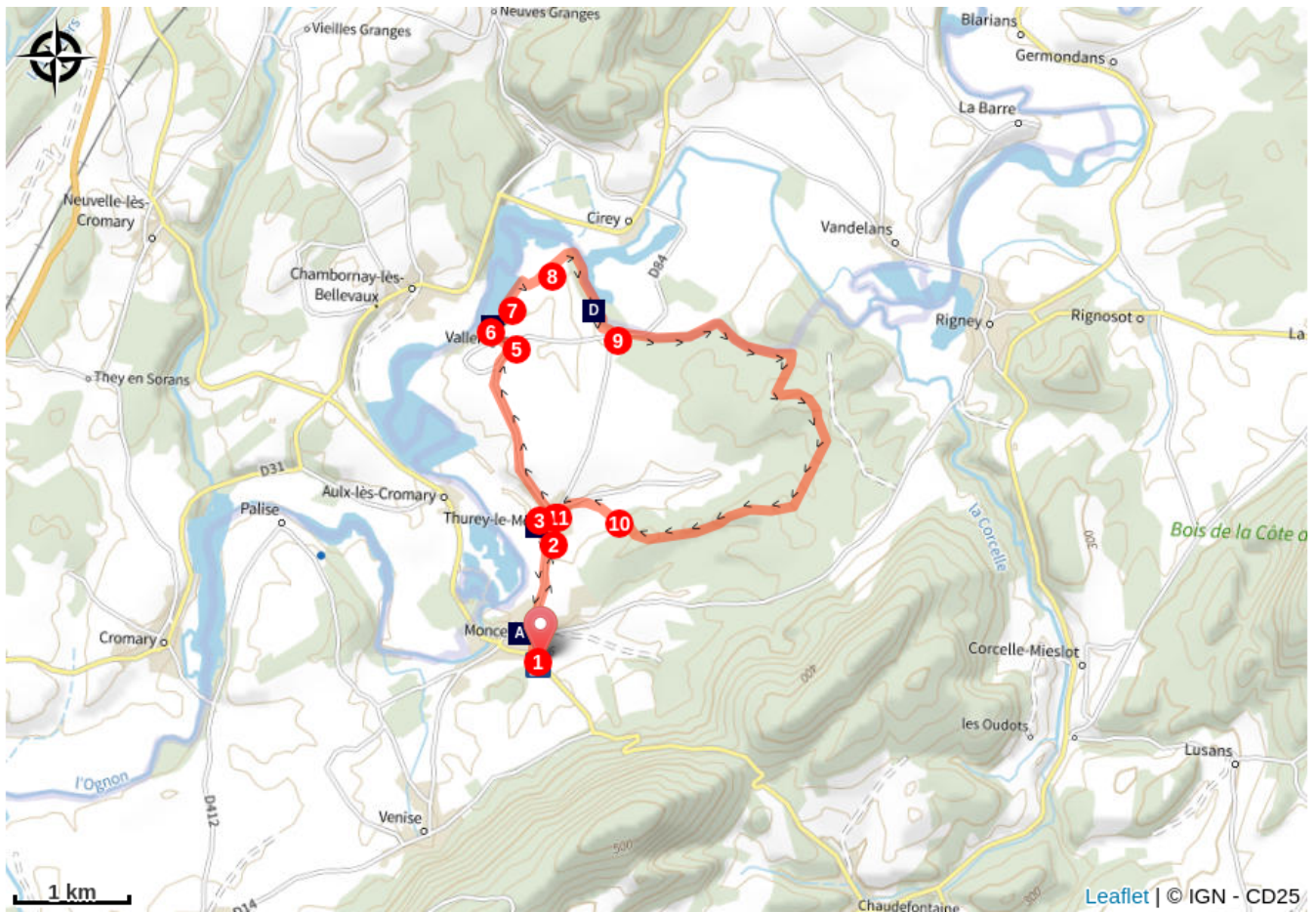
Profil altimétrique



Altitude min 222 m Altitude max 282 m


1. Depuis le parking du chemin Vert, remontez la rue du Cray pour rejoindre le centre du village. Vous pourrez observer une très belle vue sur le joli clocher comtois de l'église de Moncey et apercevoir le château de Moncey. Prenez à gauche la rue Charles De Gaulle puis à droite dans la rue principale. Légèrement sur votre gauche, vous apercevez une fontaine qui est un lavoir couvert de 1873. Reprenez à droite et traversez le village en prenant la direction de Thurey-le-Mont par la D14.
2. Rejoignez le village de Thurey-le-Mont. Peu avant l'usine Erhard, prenez le chemin de Combe sur la gauche. Vous allez longer une zone boisée qui vous mène vers la fontaine du bas.
3. Poursuivez sur ce sentier jusqu'à rejoindre le centre du village par le chemin des fontaines.
4. Lorsque vous arrivez face à la mairie, bifurquez sur la première rue à gauche, sur la D267 direction Valleroy.
5. Une fois arrivé dans la commune de Valleroy, contournez la mairie en tournant à gauche sur la rue des fontaines. Au prochain embranchement prendre la continuité de la route qui devient un chemin caillouteux portant le balisage *jaune et bleu*. Juste à droite de la propriété, empruntez le sentier dans la forêt.
6. Arrivé en bas, faites un petit détour sur votre gauche pour rejoindre la fontaine du Rosemont du 18ème siècle aussi appelée "chambre de source".
7. Poursuivez sur le sentier qui longe les berges de l'Ognon (anciennes sablières-gravières) et suivez la direction de la côte au Roux.
8. Une fois la côte au Roux atteinte, prenez le sentier à droite jusqu'à atteindre de nouveau la bordure de l'Ognon. Ce sentier vous mène à la fontaine du Manant.
9. À la prochaine intersection, descendez sur la D14E1 sur une centaine de mètres puis bifurquez sur le sentier forestier à droite portant le balisage *jaune et bleu*. Vous allez longer une forêt d'épicéas puis rejoindre le bois de la Chaille. Prenez soin de toujours suivre le balisage.
10. Dès la sortie du bois sur le chemin caillouteux, regagnez par le chemin de la combe le village de Thurey-le-Mont.
11. Passez devant la mairie et poursuivez sur la D14E1 en direction de Moncey, puis le point de départ.

Sur votre chemin...



 Château de Moncey (A)

 Fontaine de Valleroy (C)

 Fontaine-Abreuvoir de Thurey-le-Mont (B)

 Vallée de l'Ognon (D)

Toutes les infos pratiques

i niveau 2

Comment venir ?

Accès routier

Suivre la D683 direction Roulans puis la D30 direction Moncey.

Parking conseillé

Parking du Chemin Vert, Moncey

i Lieux de renseignement

**Office de tourisme du Doubs
Baumois et de Baume les Dames**
Place de la République, 25110 Baume-
les-Dames

info@ot-paysbaumois.fr

Tel : +33 (0)3 81 84 27 98

[https://www.ot-paysbaumois.fr/
accueil.html](https://www.ot-paysbaumois.fr/accueil.html)



Sur votre chemin...



Château de Moncey (A)

Inscrit aux Monuments Historiques depuis le début des années 1990, le château du maréchal Moncey est une propriété privée construite dans le courant du XVIIIe siècle. Demeure du maréchal jusqu'au XIXe siècle, il dévoile encore aujourd'hui un corps de logis avec des lambris et des planchers d'origine, des communs, des dépendances, une remise, une cour d'honneur avec grille en fer forgé ou encore un jardin à l'anglaise. Visible seulement depuis l'extérieur.

Crédit photo : ©OT DoubsBaumois_ChantalMeyer



Fontaine-Abreuvoir de Thurey-le-Mont (B)

Découvrez la très belle « fontaine du bas » qui date du XIIIème siècle époque à laquelle les moines de l'Abbaye de Bellevaux possédaient la majorité des biens du village de Thurey-le-Mont.


Crédit photo : Commune de Thurey



Fontaine de Valleroy (C)

Cette petite fontaine aux allures de maisonnette borde les berges de l'Ognon à la sortie du village de Valleroy.

Crédit photo : Pixabay



Vallée de l'Ognon (D)

Une vallée verte traversée par l'Ognon, bordée de collines boisées, de champs et de forêts. Les villages de la vallée rivalisent de charme avec leurs clochers d'églises décorés de mosaïques, et leurs maisons aux toits pentus, couleur ocre rouge. On peut y admirer aussi les traditionnelles maisons franc-comtoises, et de nombreuses fontaines et lavoirs.

Crédit photo : ©Doubstourisme
