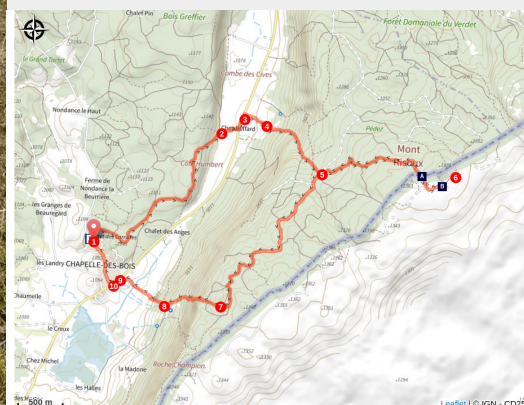


Les Passeurs

Haut Doubs



Sentier des Passeurs (CCLMHD)



Partez sur les traces des "Passeurs" qui ont œuvrés sous l'occupation pendant la Seconde Guerre Mondiale.

Pendant l'occupation allemande, Chapelle-des-Bois a été un haut lieu de passage vers la Suisse pour les résistants et les réfugiés juifs. D'abord, quelques passages clandestins vers la Suisse, pour du ravitaillement. La frontière est à moins d'une heure, à travers la forêt du Risoux. Avec un sentiment de révolte, une envie d'agir et l'insouciance de la jeunesse, de nombreux passeurs s'engagent dans cette résistance. D'un côté de la frontière, il y a les patrouilles allemandes. Elles ont ordre de tirer à vue. De l'autre, il y a les douaniers suisses. Ils ne sont pas toujours accueillants vis-à-vis des Français. Des courriers, microfilms et renseignements ont passé la frontière, au service de la Résistance !

Infos pratiques

Pratique : Pédestre

Durée : 3 h

Longueur : 12.6 km

Dénivelé positif : 427 m

Difficulté : Difficile

Échelle de cotation :

Risque : 3 - Peu élevé

Effort : 4 - Assez difficile

Technicité : 4 - Assez difficile

Type : Boucle

Thèmes : Archéologie et histoire, Faune

Près de 200 vies sauvées en trouvant refuge en Suisse.

Itinéraire

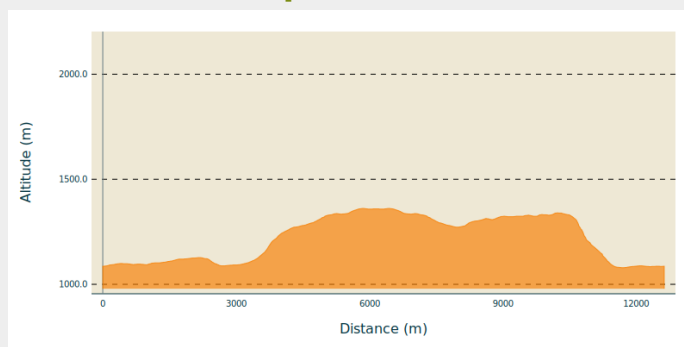
Départ : Chapelle-des-Bois, Parking départ des pistes

Arrivée : Chapelle-des-Bois, Parking départ des pistes

Balisage :  PR

Communes : 1. Chapelle-des-Bois

Profil altimétrique

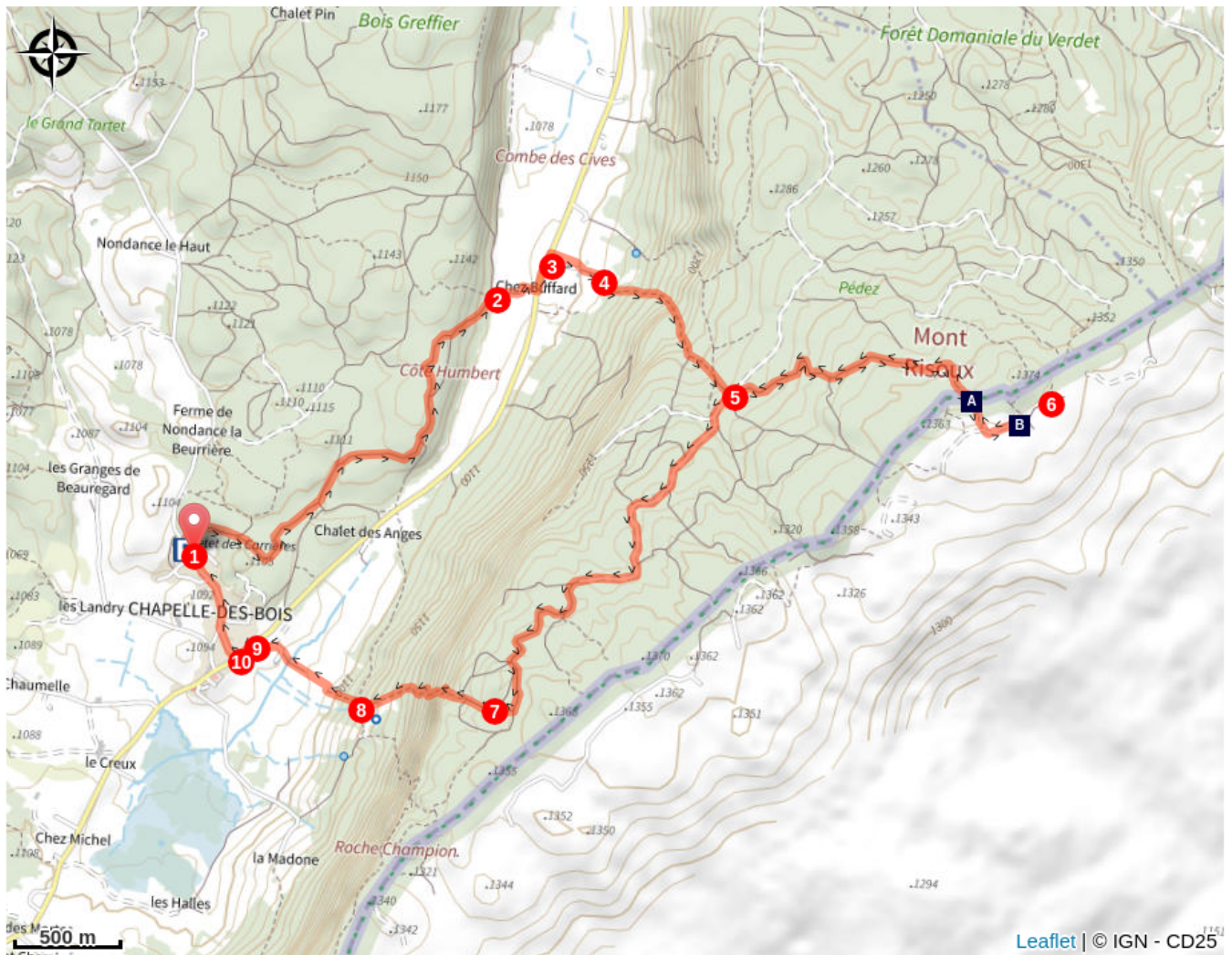


Altitude min 1079 m Altitude max 1361 m

Suivre le balisage jaune et bleu et le numéro 20.
Avec ce circuit, vous effectuez un passage en Suisse.

1. Départ : direction Nord Ouest par la route goudronnée sortant du village jusqu'au carrefour à 100 m, prenez à droite sur le chemin blanc. Suivez le balisage sur 2,4 km.
2. **Carrefour Côte Humbert Bas** : prenez à droite pour rejoindre la départementale jusqu'à **Chez Buffard**.
3. **Carrefour Hameau de Combe des Cives** : quittez la départementale en prenant sur la droite pour monter en direction de la forêt.
4. **Carrefour Combe des Cives** : continuez tout droit et entrée dans la forêt (montée sur 1 km).
5. **Carrefour Chemin du Cardot** : prenez sur la gauche et suivez le balisage sur 2 km pour rejoindre le petit abri du **Rendez-Vous des Sages en Suisse**. À 1,5 km, essayer d'identifier le mur frontière.
6. **Chalet Rendez-vous des Sages** : faites demi-tour et empruntez le même itinéraire pour rejoindre le carrefour du Chemin de Cardot. Vous prendrez à Gauche direction roche Champion sur 2 km.
7. **Carrefour Gît du Désert** : tournez à droite direction chapelle des bois. attention passage difficile sur la partie abrupt, tenez la main courante, puis continuez de descendre en suivant le balisage.
8. **Carrefour La Tannerie**. prenez à droite sur 50 m puis au deuxième carrefour du même nom, prenez à gauche direction chapelle des bois
9. **Carrefour de la Fontaine** : retour au village, prenez à gauche sur 100 m jusqu'à la fromagerie.
10. de la fromagerie, Prenez à droite sur la Route des Pâturages pour rejoindre le parking départ.

Sur votre chemin...



Passage frontière (A)

Rendez-vous des Sages (B)

Toutes les infos pratiques

niveau 2

Recommandations

- Partir bien chaussés, bien équipés et avec une quantité d'eau suffisante.
- Rester sur les itinéraires balisés : respecter les propriétés privées, les prés de fauche, les animaux et les cultures.
- Tenir votre chien en laisse.
- Respecter les clôtures et refermer les barrières.
- Rester courtois avec les riverains des chemins et les autres utilisateurs de la nature.
- Ne pas jeter de détritrus.
- Respecter les équipements d'accueil, de signalisation et de balisage.
- Ne pas faire de feu.

Comment venir ?

Accès routier

Depuis Mouthe, prendre la D437 en direction de Morez et Chapelle-des-Bois. À Chaux-Neuve, prendre la D46 sur la gauche direction chapelle des bois et l'emprunter sur 10 km. À Chapelle-des-Bois, vers la fromagerie, prendre à droite route des Pâturages jusqu'au parking du départ des pistes.

Parking conseillé

Bâtiment d'accueil 4 saisons, Chapelle-des-Bois

Zones de sensibilité environnementale

Le long de votre itinéraire, vous allez traverser des zones de sensibilité liées à la présence d'une espèce ou d'un milieu particulier. Dans ces zones, un comportement adapté permet de contribuer à leur préservation. Veuillez à respecter la quiétude du lieu, la signalétique en place et à rester sur les sentiers balisés. Attention, le site peut faire l'objet d'une réglementation particulière.

Massif du Mont d'Or, du Noirmont et du Risol

Période de sensibilité :

Site Natura 2000

Roche Champion

Période de sensibilité :

Tourbières et lacs de Chapelle-des-Bois et de Bellefontaine-les-Mortes

Période de sensibilité :

Site Natura 2000

Bois, pelouse et falaises du Risoux

Période de sensibilité :

Lac et tourbières de Chapelle-des-Bois

Période de sensibilité :

Lieux de renseignement

Office de tourisme du Pays du Haut-Doubs - Mouthe

3bis Rue de la Varée, 25240 Mouthe

valdemouthe@destination-hautdoubs.com

Tel : +33 (0)3 81 69 22 78

<https://www.destination-haut-doubs.com>



Sur votre chemin...



Passage frontière (A)

Le lys, emblème du roi de France, est frappé sur de nombreuses bornes frontières. Ce passage de frontière a été largement emprunté par des passeurs qui ont risqué leur vie entre 1941 et 1945.

La forêt est parcourue en son sommet par un mur en pierre sèche, typique des alpages faisant office de frontière territoriale entre la Suisse et la France.

Les rencontres franco-suissees dans le Risoux n'ont jamais cessé, même lorsque la guerre et l'occupant sont arrivés. Ces amitiés donnent naissance à un réseau d'une quinzaine de personnes qui servent différentes filières de renseignement de 1941 à 1944.

Crédit photo : Le Mur aux fleurs de lys



Rendez-vous des Sages (B)

La cabane a été reconstruite sur les plans de l'ancienne. Le souvenir des années de guerre y plane encore. Prenez le temps de parcourir les livres d'or.

Crédit photo : Le Mur aux fleurs de lys