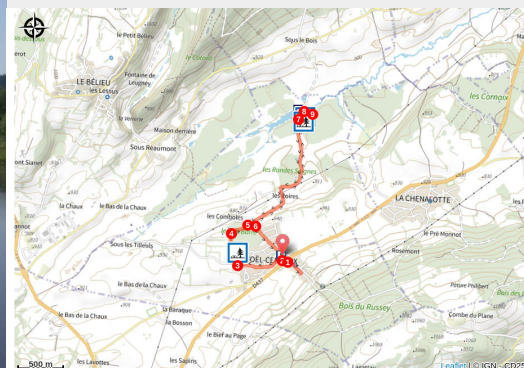


Sentier Isenbart

Doubs Horloger



L'étang de Noël-Cerneux (P.Brut)



Une palette de découverte à découvrir le long du sentier.

Dès sa jeunesse, Émile Isenbart, peintre paysagiste franc-comtois du XIXe siècle, parcourt cette campagne, crayon à la main et peint avec précision les paysages du secteur. Plusieurs de ses œuvres se rapportent aux villages de Noël-Cerneux, du Bélieu, de la Bosse ainsi qu'aux tourbières des Belles Seignes. À votre tour, sur les pas de l'artiste, de reproductions en reproductions de ses œuvres, cheminez sur les sentiers de ce parcours champêtre et découvrez les paysages de notre moyenne montagne.

Infos pratiques

Pratique : Pédestre

Durée : 2 h 15

Longueur : 6.2 km

Dénivelé positif : 69 m

Difficulté : Facile

Type : Aller-retour

Thèmes : Patrimoine, Rivières et lacs

Itinéraire

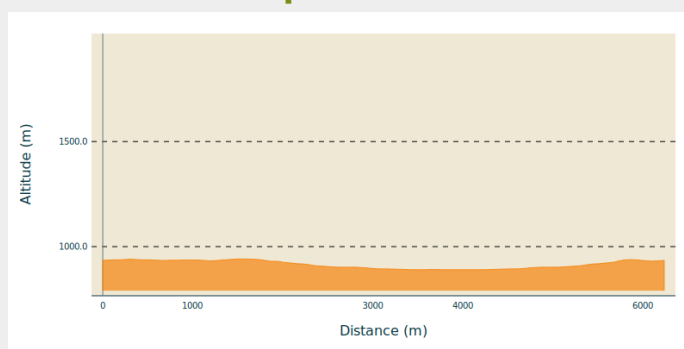
Départ : Stade de football, Noël-Cerneux

Arrivée : Stade de football, Noël-Cerneux

Balisage :  PR

Communes : 1. Noël-Cerneux

Profil altimétrique

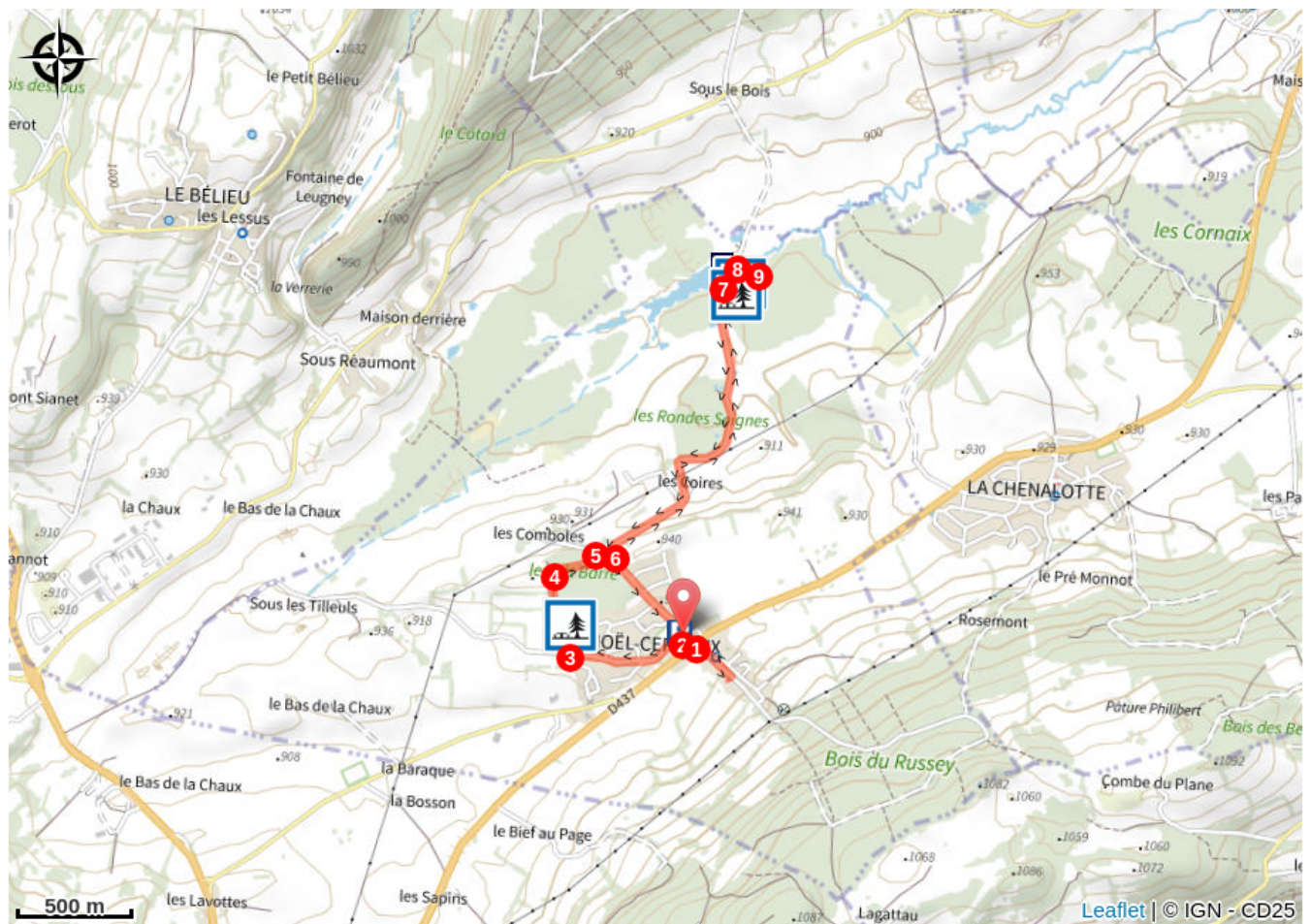


Altitude min 890 m Altitude max 941 m

Suivez bien le balisage jaune et bleu sur le terrain et les pancartes directionnelles avec les pastilles n°37.

1. Depuis le parking, traversez la route départementale en empruntant le passage souterrain sous la route pour vous rendre de l'autre côté du village (vieux village) jusqu'à la mairie (en aller-retour).
2. De retour vers le parking, longez le stade de foot sur votre gauche et continuez sur la rue des Prés Laudes.
3. Entrez dans la forêt en empruntant le chemin forestier sur votre gauche au niveau des dernières maisons.
4. À la bifurcation, tournez à droite (ne sortez pas de la forêt) et suivez le petit sentier jusqu'à la route goudronnée.
5. Tournez à gauche.
6. Au niveau de la croix, tournez à gauche et descendez la route. Suivez cette dernière jusqu'à l'étang.
7. Montez sur la berge de l'étang.
8. Continuez tout droit jusqu'à la tourbière (petit ponton).
9. Reprenez le sentier en sens inverse pour revenir au parking (vous pouvez éviter la forêt en revenant directement par la route).

Sur votre chemin...



Tourbières des Seignes (A)

Toutes les infos pratiques

niveau 2

Recommandations

La randonnée en moyenne montagne n'est pas une activité anodine et un loisir sans risque.

Vous évoluez, tout au long du sentier, dans un milieu naturel de moyenne montagne (falaises ...), et vous trouverez de nombreuses pâtures avec du bétail. Soyez toujours vigilants. Il vous incombe de prendre toutes les précautions qui garantissent votre sécurité et celle des autres.

1. La nature nous accueille. Respectons là.
2. Prévoir un équipement adapté.
3. Consultez la météo avant votre départ.
4. N'abandonnons aucun détritrus.
5. Il est interdit de faire du feu en forêt.
6. Restons sur le sentier balisé.
7. N'effrayons pas les animaux, contournons les troupeaux.
8. Refermons les barrières derrière nous.
9. Les chiens doivent être tenus en laisse.

Téléphone secours : 112



Matériel

Cette randonnée nécessite du matériel de randonnée en moyenne montagne à minima de bonnes chaussures. Prévoir un sac à dos avec le nécessaire pour votre ravitaillement, des vêtements de pluie et une trousse à pharmacie.

Il n'y a pas de possibilité de se ravitailler sur le parcours.

Comment venir ?

Transports

Le point de départ de cet itinéraire est accessible par la ligne Mobigo LR206 (Pontarlier-Montbéliard).

Accès routier

La commune de Noël Cerneux se situe sur la route départementale RD437 entre Morteau et Le Russey. Au niveau de l'aire de jeux, en arrivant des Fins, prendre à gauche en direction du stade de football.

Parking conseillé

Parking du stade de football, Noël-Cerneux

Zones de sensibilité environnementale

Le long de votre itinéraire, vous allez traverser des zones de sensibilité liées à la présence d'une espèce ou d'un milieu particulier. Dans ces zones, un comportement adapté permet de contribuer à leur préservation. Veillez à respecter la quiétude du lieu, la signalétique en place et à rester sur les sentiers balisés. Attention, le site peut faire l'objet d'une réglementation particulière.

Seignes du Bélieu à Narbief

Période de sensibilité :

Lieux de renseignement

Office de tourisme du Pays Horloger - Maîche

16 rue du Général de Gaulle, 25120
Maîche

tourisme@payshorloger.com

Tel : +33 (0)3 81 64 11 88

<https://www.pays-horloger.com/>



Source

Décibelles Data

Sur votre chemin...



Tourbières des Seignes (A)

Les tourbières résultent de l'accumulation de matière végétale. La décomposition très lente du milieu est due à l'absence d'oxygène, au froid, aux bactéries qui ne peuvent pas s'y développer, aux insectes qui ne peuvent pas attaquer ce qui s'y trouve, et au pH bas (acidité). Leurs intérêts écologiques sont de limiter les risques d'inondations lors des grosses pluies, maintenir un débit régulier dans les cours d'eau en période de sécheresse, stocker le carbone et d'être un réservoir de biodiversité.

Crédit photo : Sylvie Personeni