

# Lavoirs et Fontaines

Grand Besançon - Placey



Lavoir de Franey (OT Val Marnaysien)



*Cette randonnée vous propose une ambiance fraîche et calme avec de petites haltes aux bords des fontaines-lavoirs.*

C'était au temps où les lave-linges n'existaient pas... Les lavoirs avaient pour vocation première de permettre de rincer le linge après l'avoir lavé dans l'eau glacée. Les lavoirs c'étaient aussi, pour les lavandières, des lieux de sociabilité et de rencontres. Tout au long du parcours, les randonneurs découvriront ces édifices architecturaux, tous construits selon des styles différents.

## Infos pratiques

Pratique : Pédestre

Durée : 3 h 45

Longueur : 12.3 km

Dénivelé positif : 246 m

Difficulté : Facile

Type : Boucle

Thèmes : Patrimoine

# Itinéraire

**Départ** : Terrain multisports, Placey

**Arrivée** : Terrain multisports, Placey

**Balisage** :  PR

**Communes** : 1. Placey

2. Franey

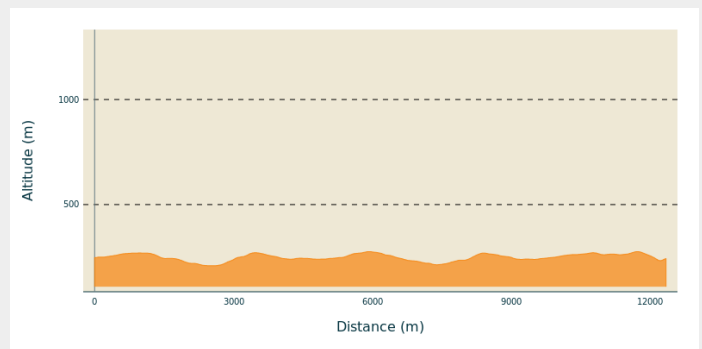
3. Recologne

4. Burgille

5. Lavernay

6. Audeux

## Profil altimétrique





Altitude min 209 m Altitude max 276 m

1. Du parking, montez la rue de la Fontaine vers le centre du village.
2. Au carrefour, prenez la rue du Cimetière sur votre gauche. À l'intersection, restez sur le chemin de droite et allez jusqu'à la ferme.
3. Prenez le chemin sur votre droite jusqu'à la D415.
4. Sur votre gauche, longez la route sur 100 m puis tournez à droite.
5. Continuez toujours tout droit jusqu'à l'entrée du village de Franey.
6. Une fois dans la Grande Rue de Franey, tournez à gauche puis empruntez la ruelle située à droite de l'église.
7. Montez la rue de Vauchon sur 700 m.
8. Prenez le chemin à gauche de cabane de chasse. Continuez tout droit sur le chemin bordé d'arbres.
9. Au niveau du second virage, vous avez la possibilité de descendre le long du champ pour vous rendre à la Fontaine de Vauchon ou de poursuivre votre balade en suivant le chemin.
10. À l'intersection, tournez à droite. Prenez à gauche aux deux prochains croisements.
11. Descendez le village de Lavernay et empruntez la rue de la Grapille (à gauche après l'église) puis la rue de Saint-Vit.
12. Prenez à gauche, traversez le petit pont qui enjambe le ruisseau du Breuil.
13. Montez la rue du Bochet jusqu'au chemin des Rappes qui se trouve sur votre droite.
14. Quittez le village et continuez tout droit sur 1 km.
15. Dans le bois des Rappes, restez sur la ligne forestière principale jusqu'au lieu-dit du Châtelard. Vous pouvez, si vous le souhaitez, quitter l'itinéraire pour découvrir le sentier d'interprétation qui se trouve sur une ancienne motte féodale.
16. Face au panneau d'entrée du sentier d'interprétation, prenez à droite.
17. Prenez à gauche et suivez la lisière du bois jusqu'au prochain massif forestier.
18. Tournez à gauche et continuez toujours tout droit jusqu'au lavoir de Placey.

# Sur votre chemin...



-  Lavoir de Franey (A)
-  Fontaine de Vauchon (B)
-  Enceinte féodale du Châtelard (C)
-  Lavoir de Placey (D)

# Toutes les infos pratiques

**i** **niveau 2**

**⚠** **Recommandations**

Parcours très ensoleillé.

**Comment venir ?**

Accès routier

Emprunter la D67, axe Besançon - Marnay, puis la D263 en direction de Placey.

Parking conseillé

Terrain multisport, Rue de la Fontaine, Placey

**i** **Lieux de renseignement**

**Office de tourisme du Val  
Marnaysien**

23 Grande Rue, 70150 Marnay

[contact@ot-valmarnaysien.com](mailto:contact@ot-valmarnaysien.com)

Tel : +33 (0)3 84 31 90 91

<https://ot-valmarnaysien.com/>



# Sur votre chemin...

---



## Lavoir de Franey (A)

Fontaine lavoir édifée en 1882.

Crédit photo : OT Val Marnaysien

---



## Fontaine de Vauchon (B)

Fontaine romaine, dite de Vauchon, datant de 1830.

Crédit photo : Franck Ferret

---



## Enceinte féodale du Châtelard (C)

Dame nature a repris ses droits à l'emplacement d'une ancienne fortification médiévale ! Quoi de plus naturel que d'associer l'une et l'autre...

Un sentier d'interprétation vous permettra de parcourir le site.

Crédit photo : OT Val Marnaysien

---



## Lavoir de Placey (D)

Lavoir fontaine de Placey, située en contrebas du village, édifée en 1808.

Crédit photo : OT Val Marnaysien