

# Les Bugnoz

Grand Besançon



Les Bugnoz - vue sur Moncley (OT Val Marnaysien)



Sentier bien tracé offrant une jolie vue sur le village de Moncley et permettant d'avoir un aperçu sur le sentier d'interprétation de la Ligne des Escargots.

Dominant le village et la rivière Ognon, le Château de Moncley est sans conteste un joyau préservé de Franche-Comté. Il est conservé dans la même famille depuis 240 ans. Cet élégant château néo-classique a été construit de 1778 à 1790 sur les plans de l'architecte Alexandre Bertrand, disciple de Claude Nicolas Ledoux. Aujourd'hui, quatre chambres et une suite dans un style associant élégance classique et confort moderne s'ouvrent aux visiteurs.

## Infos pratiques

Pratique : Pédestre

Durée : 3 h 30

Longueur : 12.6 km

Dénivelé positif : 163 m

Difficulté : Facile

Type : Boucle

Thèmes : Faune, Flore, Patrimoine, Point de vue

# Itinéraire

**Départ** : Terrain multisports, Sauvagny

**Arrivée** : Terrain multisports, Sauvagny

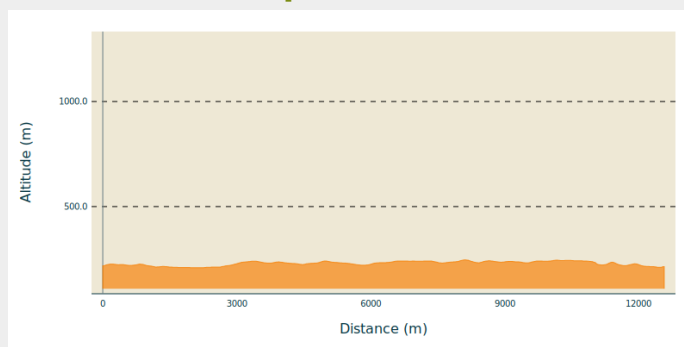
**Balisage** :  PR

**Communes** : 1. Moncley

2. Sauvagny

3. Les Auxons

## Profil altimétrique






Altitude min 209 m Altitude max 246 m

1. Vous êtes face au panneau de départ de cette randonnée, partez sur votre gauche puis à droite au bout du chemin. Longez le ruisseau et à la première intersection, prenez à droite en direction de la Grande Rue.
2. Toujours sur votre droite, dirigez vous vers la rue du Parterre et montez vers la mairie de Sauvagny.
3. Prenez le chemin des Trois Noyers à gauche de la mairie et continuez tout droit sur un peu moins d'un kilomètre.
4. Tournez à droite en direction du bois du Petit Bugnoz.
5. Longez la lisière du bois sur votre droite jusqu'à l'ancienne déchetterie puis tournez à gauche. Poursuivez votre balade sans quitter le chemin, traversez avec prudence la D14.
6. Continuez tout droit sur 600 m et, à la patte d'oie, prenez à droite jusqu'à la ligne LGV.
7. Longez la ligne LGV sur 1,5 km puis suivez l'ancienne voie ferrée P.L.M, appelée la Ligne des Escargots, jusqu'à l'ancien passage à niveau de Moncley.
8. Quittez la Ligne des Escargots sur votre droite et rejoignez le village.
9. Au carrefour, prenez sur votre gauche le chemin bordé d'arbres qui mène au château.
10. Face à la grille d'entrée du château, descendez sur votre droite.
11. Sur votre gauche, passez à proximité de la mairie et de l'église puis, prenez la rue sur votre droite. Vous êtes dans la rue de la Neuvie, à gauche découvrez le lavoir du village, puis montez sur votre droite.
12. Attention, prenez le petit sentier enherbé entre les habitations 11 Bis et 13. À la sortie de la rue de la Savoie, prenez le chemin de la Bergère. Quittez le village et à 600 m, à la prochaine intersection, tournez à gauche.
13. Traversez avec prudence la D14, montez le chemin en face de vous. Continuez toujours tout droit sur 1,5 km.
14. À Sauvagny, restez dans la Grande Rue pour rejoindre le terrain multisports.

# Sur votre chemin...



-  Site protégé (A)
- Sauvagny, village des 3 châteaux (C)
-  Château de Moncley (D)
-  Brasserie La Brailleuse (E)

L'église de Sauvagny (B)

# Toutes les infos pratiques

 **niveau 2**

## **Recommandations**

Itinéraire commun avec la Ligne des Escargots, sentier d'interprétation de 11 km (en linéaire) reliant Moncley à Marnay.

## **Comment venir ?**

### Accès routier

Depuis Marnay, emprunter la D15 puis, prendre la D14 à Émagny ou la D168 à Chambornay-lès-Pin en direction de Sauvagny.

### Parking conseillé

Terrain multisport, Sauvagny

# Zones de sensibilité environnementale

Le long de votre itinéraire, vous allez traverser des zones de sensibilité liées à la présence d'une espèce ou d'un milieu particulier. Dans ces zones, un comportement adapté permet de contribuer à leur préservation. Veillez à respecter la quiétude du lieu, la signalétique en place et à rester sur les sentiers balisés. Attention, le site peut faire l'objet d'une réglementation particulière.

## Mares forestières entre Besancon et Ognon

Période de sensibilité :

Contact :

Syndicat de la Vallée de l'Ognon (SVO)  
8 Rue Fred Lipmann  
70190 Boulot

### Lieux de renseignement

#### Office de tourisme du Val Marnaysien

23 Grande Rue, 70150 Marnay  
contact@ot-valmarnaysien.com  
Tel : +33 (0)3 84 31 90 91  
<https://ot-valmarnaysien.com/>



# Sur votre chemin...

---



## Site protégé (A)

Présence d'orchidées sauvages.

Crédit photo : Bernard Vincent

---



## L'église de Sauvagny (B)

L'église de Sauvagny, « modernisée » en 1770 se verra, en 1822, dotée d'un clocher en totale rupture avec le style des clochers comtois à bulbes et tuiles vernissées.

Crédit photo : P.Weinzorn

---



## Sauvagny, village des 3 châteaux (C)

Situé au pied d'une petite colline, en dehors des principaux axes de circulation et blottit au sein d'une vaste prairie cernée par une boucle de l'Ognon, Sauvagny a gardé son unité et son ambiance rurale. Le village s'enorgueillit de différentes maisons de maître à l'architecture patricienne de qualité. Cette commune dite « des 3 châteaux » possède également en son entrée Sud un joli prieuré. Ces différentes bâtisses ont été édifiées entre les XVIe et XVIIIe siècles.

Crédit photo : P.Weinzorn

---



## Château de Moncley (D)

Le château de Moncley est l'un des rares témoignages de l'architecture néo-classique en France, et encore plus en Franche-Comté. Il a été construit à partir de 1778 par Alexandre Bertrand, disciple de Claude-Nicolas Ledoux.

Visite organisée par l'Office de Tourisme de Besançon.

Crédit photo : Mélody Edeline



## Brasserie La Brailleuse (E)

Authentique et conviviale, la Brailleuse se veut une brasserie ; un lieu de rencontre autour d'un bon verre de bière. Maxime Poulnot vous y accueille dans son bistrot aménagé à l'intérieur d'une ancienne grange de village. Une large gamme de bières bios à emporter ou à déguster sur place vous y attend.

Crédit photo : OT Val Marnaysien