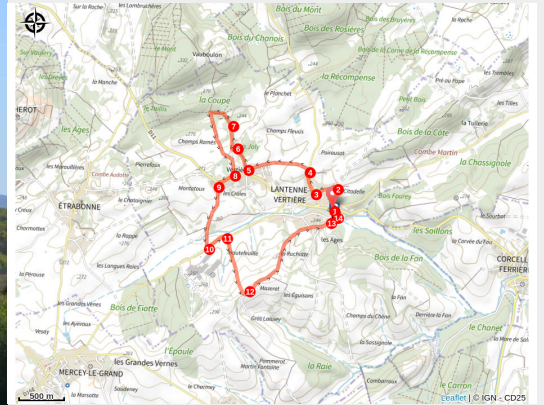


# Bois Joly

Grand Besançon - Lantenne-Vertière



Le Bois Joly (OT Val Marnaysien)



*Une randonnée découverte qui vous permettra d'apprécier les paysages environnants, la vue imprenable sur le Mont Poupet et les monuments du patrimoine qui font la richesse du village de Lantenne-Vertière !*

En passant par l'église, reconstruite en 1742, par le château et ses deux tours rondes du XVI<sup>e</sup> siècle, par les belles maisons anciennes, par la Maison Garneret, on peut dire que le village de Lantenne-Vertière a su conserver l'aspect d'un village comtois traditionnel. S'ajoute à ce patrimoine architectural, une tradition industrielle qui remonte à 1663, avec la tuilerie de Lantenne, aujourd'hui une des plus moderne d'Europe grâce au groupe autrichien, Wienerberger.

## Infos pratiques

Pratique : Pédestre

Durée : 2 h

Longueur : 6.9 km

Dénivelé positif : 116 m

Difficulté : Très facile

Type : Boucle

Thèmes : Patrimoine, Point de vue

# Itinéraire

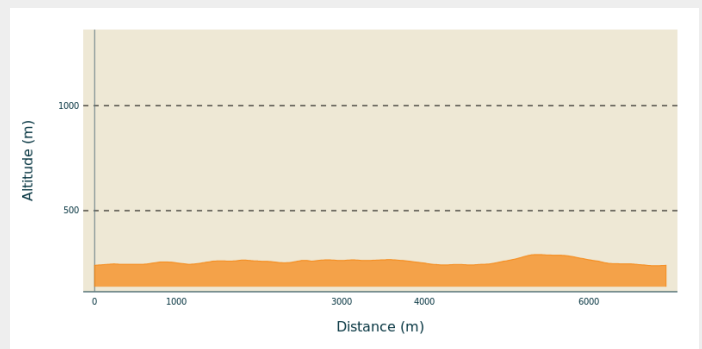
**Départ** : Grande Rue, Lantenne-Vertière

**Arrivée** : Grande Rue, Lantenne-Vertière

**Balisage** :  PR

**Communes** : 1. Lantenne-Vertière

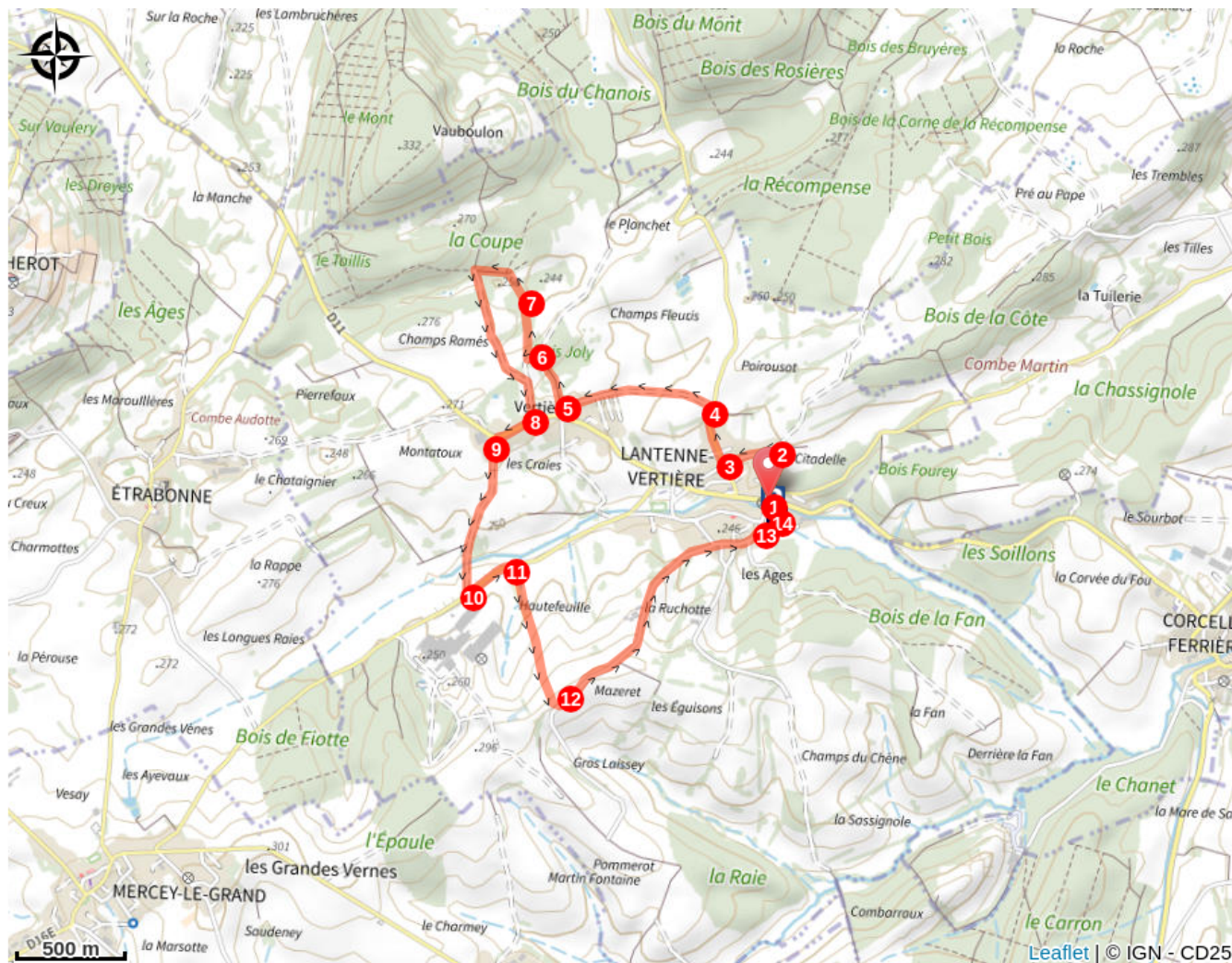
## Profil altimétrique



Altitude min 238 m Altitude max 291 m

1. Du panneau de départ, traversez la Grande Rue, prenez la route des Charmes puis la rue de la Citadelle.
2. À 200 m, continuez sur votre gauche, toujours dans cette même rue.
3. Tournez à droite dans la rue du Charmot.
4. Après les dernières maisons, tournez à gauche dans le chemin du Guillot.
5. Entrez dans Vertière et prenez le chemin sur votre droite avant le carrefour. Entrez dans le Bois Joly.
6. Un peu plus loin tournez à gauche puis à droite à 70 m.
7. Vous passez à côté de la Fontaine de Vertière. Continuez de suivre le chemin puis tournez à gauche à deux reprises.
8. Rejoignez la Grande Rue, tournez à droite puis à gauche vers la rue de la Tuilerie.
9. Continuez tout droit jusqu'à la D415.
10. Sur votre gauche, longez avec prudence cette route.
11. Empruntez le sentier enherbé qui longe la tuilerie sur votre droite. Au bout de ce dernier, prenez à gauche jusqu'au village.
12. Continuez tout droit jusqu'à l'église.
13. Longez le côté droit de l'église puis prenez le sentier qui mène au chemin du Château.
14. Tournez à gauche, puis à droite pour rejoindre votre point d'arrivée.

# Sur votre chemin...



 Château de Lantenne-Vertière (A)

# Toutes les infos pratiques

## **Recommandations**

Passage quelques fois difficile au niveau du chemin de la Tuilerie (présence de ronces).

## **Comment venir ?**

### Accès routier

Depuis Saint-Vit, prendre la D13 en direction de Gray puis la D11 à Corcelles-Ferrières. Depuis Marnay, prendre la D459 en direction de Burgille puis, à Burgille, la D109 en direction de Lantenne-Vertière.

### Parking conseillé

Commerces, Grande Rue, Lantenne-Vertière

## **Lieux de renseignement**

### **Office de tourisme du Val Marnaysien**

23 Grande Rue, 70150 Marnay  
contact@ot-valmarnaysien.com  
Tel : +33 (0)3 84 31 90 91  
<https://ot-valmarnaysien.com/>



# Sur votre chemin...

---



## Château de Lantenne-Vertière (A)

Le château date du XVI<sup>e</sup> siècle. Le bâtiment actuel présente une façade entourée de deux tourelles.

Crédit photo : OT Val Marnaysien