

GR® de Pays Loue Lison

Loue-Lison - Ornans



Gorges de Nouailles (©Doubstourisme)



Dans un cadre naturel exceptionnel de résurgences, cascades, gorges, reculées, rivières et panoramas, partez à la découverte des vallées mythiques de la Loue et du Lison.

Empruntez les sentiers autour de ces deux rivières et vous comprendrez pourquoi ces paysages ont tant inspiré Gustave Courbet, né ici, à Ornans. Lieux symboliques, immortalisés par le peintre, Petite Cité Comtoise de Caractère, artisanat d'art, trésors culinaires, visite de l'exceptionnel musée dédié à l'artiste, maître du réalisme... Cet itinéraire randonnée vous dévoilent tous les secrets de ces deux vallées envoûtantes chargées d'histoire, où plane toujours la légende de la Vouivre...

Infos pratiques

Pratique : Pédestre

Durée : 6 jours

Longueur : 113.0 km

Dénivelé positif : 3778 m

Difficulté : Difficile

Type : Itinérance

Thèmes : Point de vue, Rivières et lacs

Itinéraire

Départ : Ornans

Arrivée : Ornans

Balisage :  GR de Pays

Communes : 1. Ornans

2. Montgesoye

3. Vuillafans

4. Châteauvieux-les-Fossés

5. Lods

6. Mouthier-Haute-Pierre

7. Les Premiers-Sapins

8. Ouhans

9. Renédale

10. Longeville

11. Amathay-Vésigneux

12. Levier

13. Reugney

14. Bolandoz

15. Déservillers

16. Montmahoux

17. Gevresin

18. Crouzet-Migette

19. Nans-sous-Sainte-Anne

20. Sainte-Anne

21. Saraz

22. Éternoz

23. Lizine

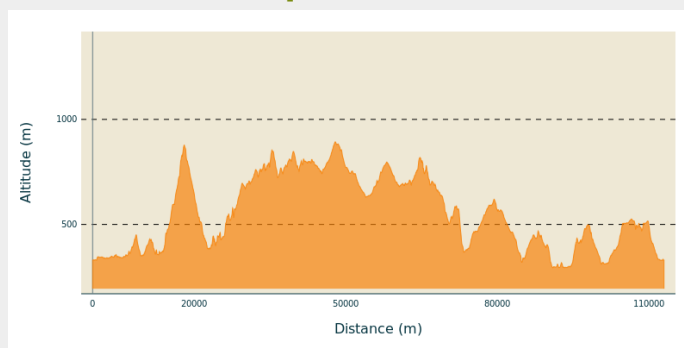
24. Amondans

25. Cléron

26. Chassagne-Saint-Denis

27. Scey-Maisières

Profil altimétrique



Altitude min 294 m Altitude max 893 m






Ce circuit peut se réaliser en 5 à 6 jours.






Vous pouvez retrouver toutes les informations sur :


- <https://www.comite-rando-doubs.com/>
- <https://www.ffrandonnee.fr>
- <https://www.mongr.fr>
- ainsi que l'application Ma Rando®


Sur votre chemin...




-  Hôtel Hébert, maison d'enfance et musée (A)
-  Village de Vuillafans (C)
-  ENS - La Roche de HautePierre (E)
-  Village de Mouthier-Haute-Pierre (G)
-  Belvédère du Moine de la Vallée (I)

-  Châteauvieux-les-Fossés (B)
-  Village de Lods (D)
-  Belvédère de la Roche de HautePierre (F)
-  Source de la Loue (H)
-  Rochers du Capucin (J)

 Belvédère du Temps (K)

 Chapelle Notre-Dame-des-Aventures (M)

 Église Saint-Georges de Bolandoz (L)

 Rocher de Rochanon (N)

Toutes les infos pratiques

niveau 1

Recommandations

La portion empruntant la rive gauche de la Loue après Mouthier-Haute-Pierre est fermée. Suivre l'itinéraire dévié.

En cas de crue du Lison, le passage dans les gorges peut s'avérer impraticable après le pont de la D133. Dans ce cas, utiliser la variante passant par Alaise.

Partir bien chaussés, bien équipés et avec une quantité d'eau suffisante.
Rester sur les itinéraires balisés : respecter les propriétés privées, les prés de fauche, les animaux et les cultures.

Tenir votre chien en laisse.

Respecter les clôtures et refermer les barrières.

Rester courtois avec les riverains des chemins et les autres utilisateurs de la nature.

Ne pas jeter de détritrus.

Comment venir ?

Transports

Accessible en bus via la ligne 204 du réseau Mobigo.

Accès routier

Depuis Besançon, prendre la N57 en direction d'Ornans, puis la D67. À Ornans, suivez la direction centre-ville.

Parking conseillé

Parking Vernier, centre-ville, Ornans

Zones de sensibilité environnementale

Le long de votre itinéraire, vous allez traverser des zones de sensibilité liées à la présence d'une espèce ou d'un milieu particulier. Dans ces zones, un comportement adapté permet de contribuer à leur préservation. Veillez à respecter la quiétude du lieu, la signalétique en place et à rester sur les sentiers balisés. Attention, le site peut faire l'objet d'une réglementation particulière.

Bois de Montrichard

Période de sensibilité :

La Gouille Noire

Période de sensibilité :

Ravin de Valbois

Période de sensibilité :

Contact : Conservatoire d'espaces naturels Franche-Comté
Maison de l'environnement
4 Chemin du Fort de Bregille
25000 Besançon
03.81.53.04.10
contact@cen-franchecomte.org
<https://cen-franchecomte.org/>

Attention, le site fait l'objet d'une réglementation particulière. Merci de vous rapprocher de l'organisme gestionnaire.

Vallées de la Loue et du Lison

Période de sensibilité :

Site Natura 2000

Source de la Loue

Période de sensibilité :

Falaises de la Baume

Période de sensibilité :

Grand Barmaud

Période de sensibilité :

Le ruisseau de Vau

Période de sensibilité :

Le ruisseau de la Vergetolle

Période de sensibilité :

Roche de HautePierre-le-Châtelet

Période de sensibilité :

Coteaux de Châteauvieux-les-Fossés

Période de sensibilité :

Source du Lison

Période de sensibilité :

Coteaux de Vuillafans

Période de sensibilité :

Falaises de la Grange Golgru

Période de sensibilité :

Rochers du Capucin

Période de sensibilité :

En Achay

Période de sensibilité :

Le ruisseau de Mambouc

Période de sensibilité :

i Lieux de renseignement

Destination Loue Lison - Ornans

7 rue Pierre Vernier, 25290 Ornans

contact@destinationlouelison.com

Tel : +33 (0)3 81 62 21 50

<https://www.destinationlouelison.com/>



Sur votre chemin...



Hôtel Hébert, maison d'enfance et musée (A)

C'est dans cette demeure, construite au XVI^e siècle et transformée au XVIII^e, que la tradition situe la naissance du peintre Gustave Courbet en 1819. Sa famille la loue ensuite après l'incendie de la ferme de Flagey en 1827. En 1970, Les amis de Gustave Courbet l'achètent et créent le musée Courbet. Six ans plus tard, l'institution est cédée au Conseil Général du Doubs.

Le musée départemental Gustave Courbet s'étend depuis 2011 sur trois bâtiments, l'hôtel Hébert, inscrit en partie aux Monuments historiques, et deux autres maisons mitoyennes : l'hôtel Champereux et la maison Borel.

Crédit photo : © Musée départemental Gustave Courbet / Photo : Pierre Guenat



Châteauvieux-les-Fossés (B)

Châteauvieux-les-Fossés est un village fortifié de la route du sel. Il fut édifié par les seigneurs de Montgesoye au IX^e siècle. La petite commune de Châteauvieux-les-Fossés dispose d'un riche patrimoine comprenant notamment le château du XVII^e, la chapelle Notre-Dame-du-Haut-Ciel du XVIII^e siècle et des maisons vigneronnes.

Crédit photo : © Bernard DEBOIS



Village de Vuillafans (C)

Classé Cité de Caractère de Bourgogne-Franche-Comté, le village de Vuillafans possède un riche patrimoine architectural : église des XV^e et XVI^e siècles, château du XV^e siècle, maisons et ruelles pittoresques ainsi qu'un pont en pierre du XVI^e siècle.

Crédit photo : Doubs Tourisme



Village de Lods (D)

Niché au cœur d'une nature préservée, Lods offre à ses visiteurs un cadre enchanteur où se mêlent patrimoine, histoire et traditions. Le village se distingue par ses anciennes maisons de vigneronnes construites à flanc de montagne.

Crédit photo : © Maud Humbert - BFC Tourisme



🌿 ENS - La Roche de HautePierre (E)

Dominant le magnifique village de HautePierre-le-Châtelet, commune des Premiers Sapins, la Roche de HautePierre-le-Châtelet se distingue facilement sur le sommet des gorges de la Loue.

Crédit photo : CD25



🌿 Belvédère de la Roche de HautePierre (F)

À 881 mètres d'altitude, profitez d'un panorama exceptionnel sur la haute vallée de la Loue, les montagnes du Jura et le Mont-Blanc. La roche de HautePierre est également un site d'escalade.

Crédit photo : ©Céline Olivier



🏡 Village de Mouthier-Haute-Pierre (G)

Village enchanteur situé dans la vallée de la Loue, Mouthier-Haute-Pierre se trouve entre montagne et vallée. Niché au pied des falaises abruptes de HautePierre (882 m) et du Moine (800 m), Mouthier offre un décor saisissant où demeure la légende de La Vouivre.

Ce village pittoresque est entouré de prairies parsemées de cerisiers, dont les fruits donnent naissance à un kirsch réputé. Le village tire son origine d'un ancien prieuré bénédictin fondé vers l'an 800. Les rues étroites bordées de vieilles maisons vigneronnes, avec leurs sculptures et statues, témoignent de son passé.

Mouthier est divisé en deux quartiers : Mouthier-Haut entourant l'église du 16^e siècle et Mouthier-Bas avec ses maisons descendant jusqu'au bord de la Loue, traversée par un vieux pont de pierre. Vous pourrez y découvrir les vestiges de nombreux moulins installés au 18^e siècle, tels que des tanneries, des huileries et des scieries.

Crédit photo : © Albain CCLL



🕒 Source de la Loue (H)

La Source de la Loue située sur la commune d'Ouhans est une résurgence d'eau alimentée par un réseau hydrographique karstique souterrain d'environ 600 km². Les eaux de la source proviennent de pertes du Doubs, du Dugeon, du val d'Usiers et de la cuvette d'Arc-sous-Cicon. Des traces d'ornières datant de l'époque médiévale sont encore présentes sur le chemin menant à la source.

Crédit photo : Davy MOUGIN



🌿 Belvédère du Moine de la Vallée (I)

Du haut de ses 794 mètres, le Moine de la Vallée offre une vue spectaculaire sur les gorges somptueuses et sauvages de Nouailles et sur les villages de la vallée de la Loue comme Mouthier-Haute-Pierre, Lods et Vuillafans.

Crédit photo : © Philippe Lebugle - Doubs Tourisme



🌿 Rochers du Capucin (J)

Perché sur la crête à plus de 850 m d'altitude, contemplez la verdoyante vallée de la Loue et ses promontoires rocheux.

Crédit photo : © Albain CCLL



🌿 Belvédère du Temps (K)

Culminant à 911 mètres, admirez la vue sur le plateau. Par temps clair, il est possible d'observer le Mont Blanc et les Vosges. Le lieu a servi de parachutage en 1944 ; en témoigne une stèle érigée au carrefour.

Crédit photo : © JGS25



🏛️ Église Saint-Georges de Bolandoz (L)

L'église de Bolandoz date du XVIII^e siècle, avec un clocher-porche de 1860. Elle est de type église-halle et est dédiée à Saint-Georges. Parmi son mobilier remarquable, elle possède deux statuette en bois polychrome du XV^e siècle : une Vierge à l'Enfant et une de Saint Georges sur son cheval.

Crédit photo : CD25



Chapelle Notre-Dame-des-Aventures (M)

Cette chapelle a été construite sur le site d'une ancienne maladrerie, et abrite une statue de Notre-Dame-des-Aventures datant du XVe siècle.

Crédit photo : © Daniel Thiellin



Rocher de Rochanon (N)

Le lieu-dit de Rochanon est situé entre Bolandoz et Déservillers dans une gorge étroite. Au XVIIIe siècle, un habitant du nom de Guyonvernier y a reconstruit un moulin sur les ruines d'un premier bâtiment datant du XVIe siècle. Le moulin fut cependant délaissé au XIXe siècle en raison de la difficulté d'accès au site et du débit irrégulier du ruisseau de Rochanon.

Crédit photo : © Daniel Thiellin