

Le Mont Varin - n° 20

Grand Besançon



Mont Varin (OT Val Marnaysien)



Boucle VTT pour les sportifs !

Chemins blancs et singles sympas à travers de beaux paysages ruraux ponctués de villages typiques du Val Marnaysien.

Infos pratiques

Pratique : VTT

Durée : 4 h

Longueur : 40.1 km

Dénivelé positif : 754 m

Difficulté : Intermédiaire

Type : Boucle

Thèmes : Faune, Flore, Patrimoine

Itinéraire

Départ : Lieu-dit Le Paquey, Marnay

Arrivée : Lieu-dit Le Paquey, Marnay

Balisage : ➤ VTT

Communes : 1. Marnay

2. Chenevrey-et-Morogne

3. Bay

4. Cult

5. Hugier

6. Tromarey

7. Bonboillon

8. Avrigney-Virey

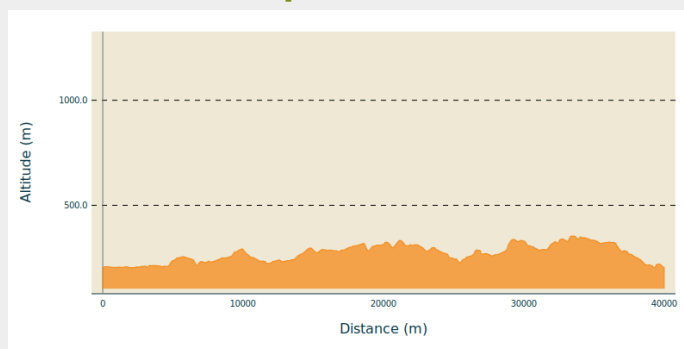
9. Cugney

10. Courcuire

11. Beaumotte-lès-Pin

12. Brussey

Profil altimétrique

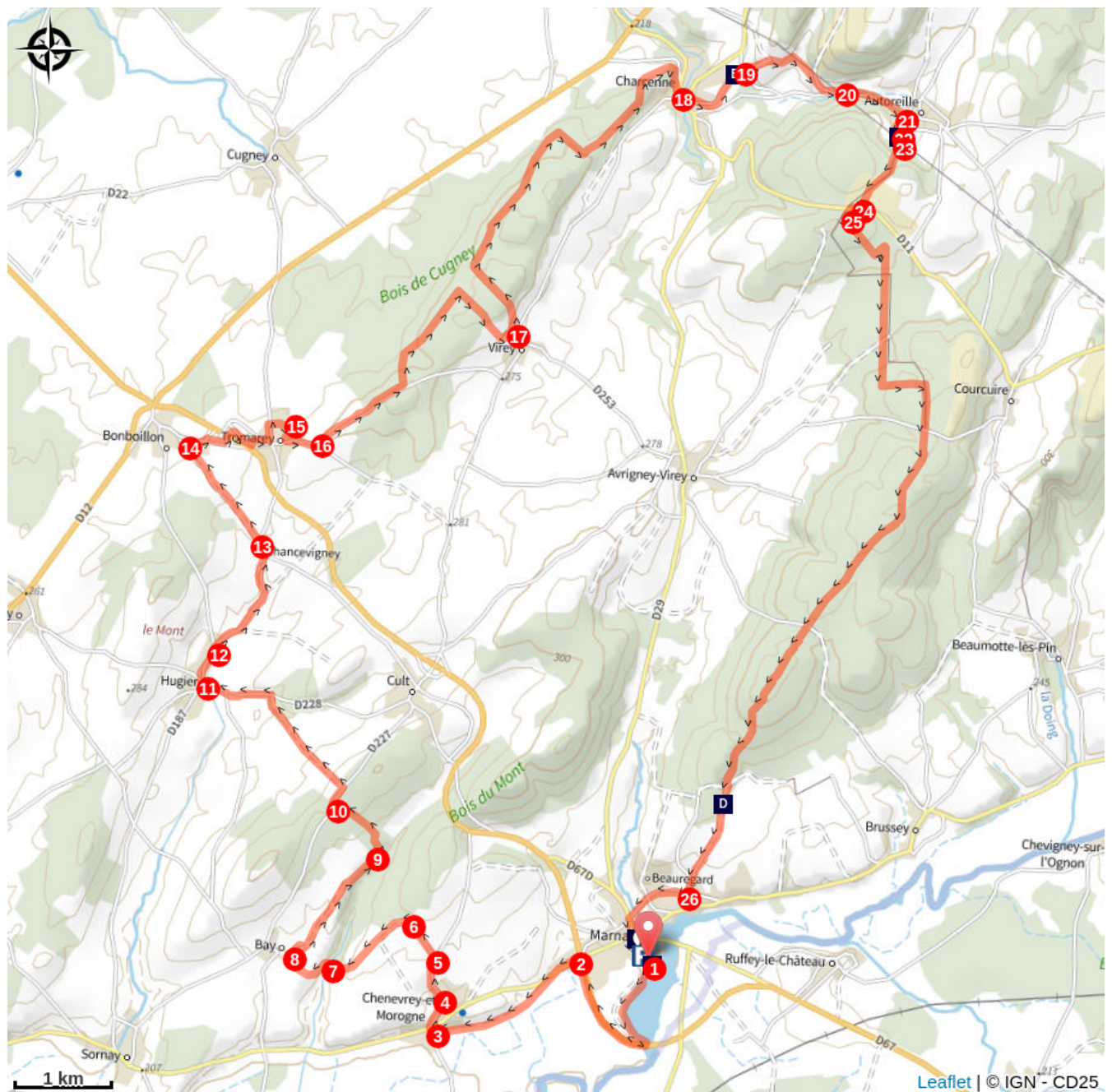





Altitude min 203 m Altitude max 354 m




1. Au départ de la randonnée, longez le plan d'eau jusqu'au pont de la départementale et suivez le chemin blanc jusqu'au rond-point de la D67.
2. Au rond-point, prenez à gauche en direction de Chenevrey-Morogne et après le Garage Peugeot, prenez le chemin sur votre gauche. Continuez tout droit jusqu'au prochain village.
3. Au carrefour, prenez à droite, traversez la route de Pesmes pour rejoindre le centre de Chenevrey.
4. Montez la rue d'Amont et quittez Chenevrey en suivant la route sur votre droite.
5. Empruntez le deuxième chemin sur votre gauche.
6. Devant l'entrée du bois, tournez à gauche. Continuez toujours tout droit.
7. Vous passez devant l'ancien moulin de Bay. Tournez à gauche au bout du chemin.
8. Traversez le village de Bay, en suivant la rue de la Fontaine. Continuez jusqu'au bois de Molvau.
9. Le sentier vous conduit à travers le bois de Molvau.
10. À sa sortie, prenez à droite et quelques mètres plus loin, prenez sur votre gauche. Le chemin vous mène à Hugier.
11. Traversez le village d'Hugier en suivant la route qui conduit à Bonboillon, sur votre droite.
12. À la sortie d'Hugier, à la patte-d'oie, prenez à droite en direction de Chancevigney.
13. À Chancevigney, suivez la route sur votre gauche puis le chemin qui longe la dernière ferme à la sortie du hameau, sur votre gauche.
14. À Bonboillon, prenez la route de Tromarey à droite.
15. À Tromarey, suivez le tracé dans le village qui vous conduit au lavoir où vous pouvez faire une petite pause bucolique !
16. Repartez en direction de Virey en passant par le bois de Tromarey.
17. Suivez l'itinéraire jusqu'à Charcenne.

18. Descendez dans le village, passez sur le petit pont qui enjambe la Colombine. Empruntez la rue du Pont, la rue de l'Oratoire.
19. Montez le chemin qui longe les vignes. Prenez 2 fois à droite.
20. Soyez vigilant, vous êtes sur la route d'Autoreille.
21. À Autoreille, prenez la deuxième à droite (avant l'église) et continuez tout droit.
22. Vous passez à proximité des Jardins Aquatiques d'Acorus.
23. Vous êtes désormais en terrain partagé avec le sentier de Saint-Jacques de Compostelle.
24. Une fois que vous êtes sur la D11, prenez à droite puis à gauche quelques mètres plus loin.
25. Vous pénétrez dans le bois de la Charme, continuez votre parcours vers le Mont Varin, le bois de Brussey et le bois des Prêtres.
26. Arrivé à Marnay devant la caserne des pompiers, empruntez la rue Georges Gabiot, la voie de Verdun, la route de Gray et enfin, la rue Jean-Baptiste Brusset pour rejoindre l'arrivée.

Sur votre route...



-  Plan d'eau de Marnay (A)
-  Vignoble Guillaume (C)
-  Panorama de Marnay (E)

-  Lavoir fontaine de Tromarey (B)
-  Jardin aquatique Acorus (D)
-  Marnay, Cité de Caractère de Bourgogne-Franche-Comté (F)

Toutes les informations pratiques

Recommandations

Suivre le balisage VTT bleu n°20.

Comment venir ?

Transports

Ligne Mobigo 205.

Accès routier

Depuis Besançon ou Gray, prendre la D67 jusqu'à Marnay.

Parking conseillé

Rue Jean-Baptiste Brusset, Lieu-dit Le Paquey, Marnay

Lieux de renseignement

Office de tourisme du Val Marnaysien

23 Grande Rue, 70150 Marnay

contact@ot-valmarnaysien.com

Tel : +33 (0)3 84 31 90 91

<https://ot-valmarnaysien.com/>



Sur votre route...



Plan d'eau de Marnay (A)

En famille ou entre amis, venez découvrir « le Paquey ». Affectueusement nommé ainsi par les Marnaysiens, ce lieu-dit est une ancienne sablière creusée dans les méandres de l'Ognon et entourée d'un écrin de verdure. À la fois sanctuaire naturel pour une faune et une flore foisonnante, lieu de pique-nique idéal pour les familles, et espace de jeu ludique et tranquille pour s'adonner aux sports nature, tels que le canoé ou le paddle, cette « zone de fraîcheur » est aujourd'hui un espace incontournable de détente et de bien-être.

Crédit : OT Val Marnaysien



Lavoir fontaine de Tromarey (B)

Le lavoir-fontaine de Tromarey est construit sur une source. Il est composé de deux bassins semi-circulaires et d'une toiture tuile à un pan.

Crédit : OT Val Marnaysien



Vignoble Guillaume (C)

Depuis cinq générations, les Pépinières Guillaume, entreprise fondée en 1895, figurent parmi les leaders sur le marché des plants de vigne. Aujourd'hui, 43 ha de vignes s'étendent de Charcenne à Gy pour la production de raisin pour des vins, mais aussi de « bois » pour la production de greffons nécessaire au greffage des plants de vigne. Ce qui amène Xavier Guillaume et toute son équipe à cultiver et à produire d'autres cépages que ceux très connus de la région.

Crédit : OT Val Marnaysien



Jardin aquatique Acorus (D)

Entre jardin à l'anglaise et jardin japonais, c'est un lieu unique, où le temps s'arrête, une faune spécifique s'exprime, et la magie opère... Le jardin « Acorus » est labellisé « Jardin remarquable ». Pas moins de 1000 espèces végétales dont plus de 250 plantes aquatiques sont au cœur de ce jardin paysager de 3 ha unique dans la région.

Crédit : OT Monts de gy



Panorama de Marnay (E)

Joli point de vue sur les hauteurs de Marnay.

Crédit : OT Val Marnaysien



Marnay, Cité de Caractère de Bourgogne-Franche-Comté (F)

Aux portes du Doubs, Marnay cache un patrimoine étonnant qui lui a valu l'obtention du label « Cité de Caractère de Bourgogne-Franche-Comté » mais aussi, celui de « Station Verte ».

Perché au dessus de la rivière, le bourg a su garder quelques vestiges du passé, comme l'ancien Hôtel de Santans, l'église Saint-Symphorien, le château, les maisons vigneronnes...

Crédit : OT Val Marnaysien