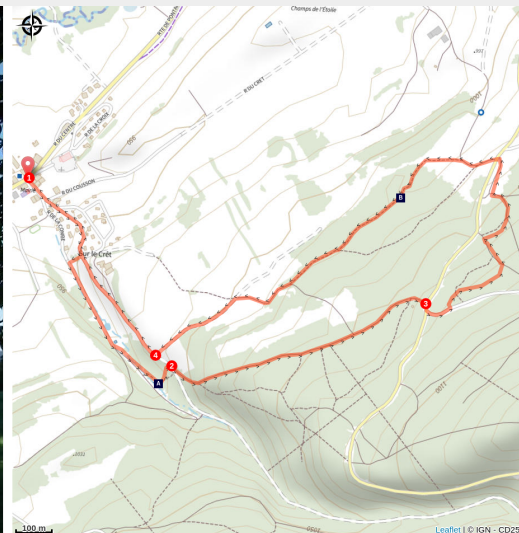


Chemin du Fer

Haut Doubs - Longevilles-Mont-d'Or



Pâturage de Longevilles-Mont-d'Or (P. Maurel - CCLMHD)



Sentier thématique autour du Fer (minerais et métaux). Cheminez sur le site dont les vestiges restent apparents. Plongez dans l'histoire !

Longevilles-Mont-d'Or a extrait du minerai de fer dès la fin du Moyen Âge et ce, jusqu'au milieu du XIXe siècle. La métallurgie s'explique par la présence de fer et l'abondance des forêts fournissant le charbon de bois nécessaire au fonctionnement des hauts-fourneaux. Cette balade suit le ruisseau pour ensuite, le remonter jusqu'à l'étang de la Combe Minier. Il poursuit des exploitations à ciel ouvert : un enchaînement de puits en forme d'entonnoir, avec des petits tas de minerai de fer.

Infos pratiques

Pratique : Pédestre

Durée : 1 h

Longueur : 4.3 km

Dénivelé positif : 153 m

Difficulté : Facile

Type : Boucle

Thèmes : Archéologie et histoire

Itinéraire

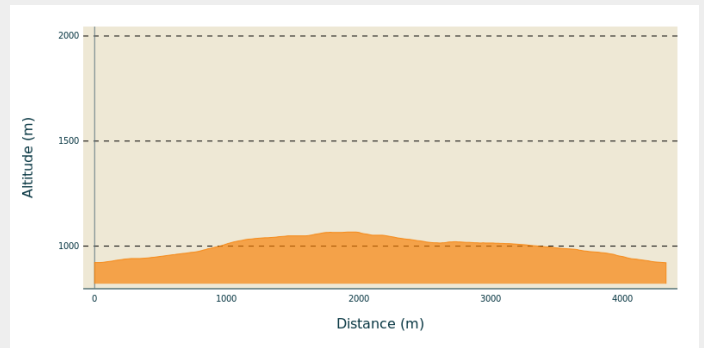
Départ : Mairie de Longevilles-Mont-d'Or

Arrivée : Mairie de Longevilles-Mont-d'Or

Balisage :  PR

Communes : 1. Longevilles-Mont-d'Or

Profil altimétrique

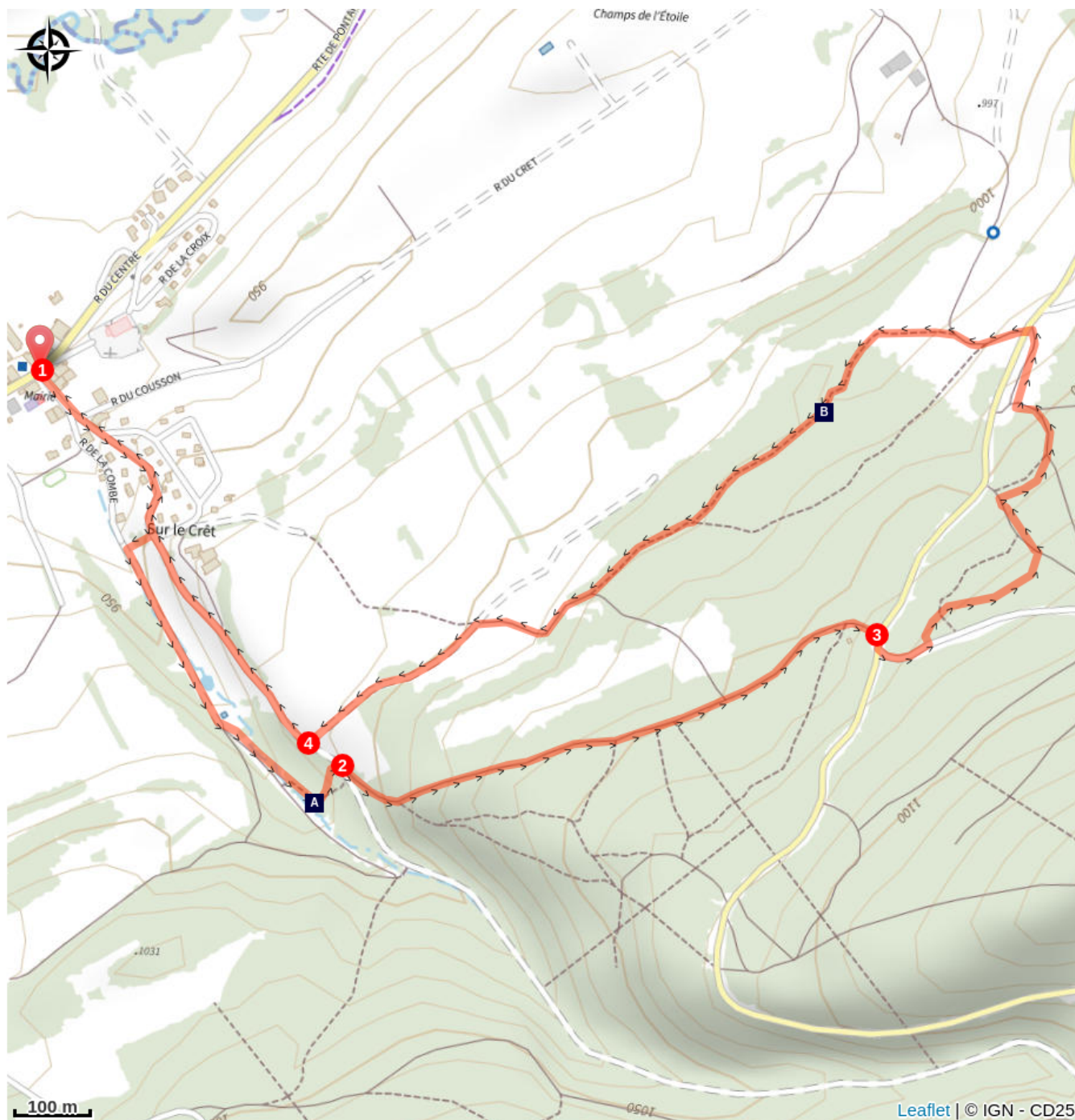


Altitude min 921 m Altitude max 1067 m

Ce circuit est *balisé en jaune et bleu*. Suivre le numéro 16.

1. **Mairie** : parking de la mairie. Débutez en direction Est en suivant la route goudronnée qui monte au carrefour (100 m), prenez à droite direction **Champs Neufs** (sur 800 m) puis continuez à gauche pour rejoindre le chemin blanc qui monte en forêt au prochain carrefour de sentier.
2. **Champs Neufs** : montez à droite direction **Chemin du Fer** puis prenez la sente tout de suite à gauche (50 m) pour rejoindre le chemin blanc à 500 m qui conduit au chalet de la Patte d'Oie (carrefour route).
3. **Carrefour Route** : traversez la route et filez tout droit en suivant **chemin du Fer** pour prendre le sentier du Morond piétons, interdit en VTT sur 400 m jusqu'au parking. Descendez sur la droite 100 m et traversez à nouveau la route pour rejoindre le chemin blanc et suivez le fléchage chemin du fer. Cheminez à travers pâture et forêts, par le chemin blanc jusqu'à la route goudronnée.
4. **Champs Neufs** : prenez à droite et suivez la route goudronnée qui descend au point de départ des Longevilles-Mont-d'Or à 600 m.

Sur votre chemin...



 Epicéa - oratoire Notre-Dame (A)

 Mines de fer (B)

Toutes les infos pratiques

niveau 2

Recommandations

- Partir bien chaussés, bien équipés et avec une quantité d'eau suffisante.
- Rester sur les itinéraires balisés : respecter les propriétés privées, les prés de fauche, les animaux et les cultures.
- Tenir votre chien en laisse.
- Respecter les clôtures et refermer les barrières.
- Rester courtois avec les riverains des chemins et les autres utilisateurs de la nature.
- Ne pas jeter de détritrus.
- Respecter les équipements d'accueil, de signalisation et de balisage.
- Ne pas faire de feu.

Comment venir ?

Accès routier

Prendre la N57 en direction de la Suisse. Puis D45 jusqu'au centre du village des Longevilles-Mont-d'Or.

Parking conseillé

Mairie, Longevilles-Mont-d'Or

Zones de sensibilité environnementale

Le long de votre itinéraire, vous allez traverser des zones de sensibilité liées à la présence d'une espèce ou d'un milieu particulier. Dans ces zones, un comportement adapté permet de contribuer à leur préservation. Veillez à respecter la quiétude du lieu, la signalétique en place et à rester sur les sentiers balisés. Attention, le site peut faire l'objet d'une réglementation particulière.

Massif du Mont d'Or, du Noirmont et du Risol

Période de sensibilité :

Site Natura 2000

Lieux de renseignement

Office de tourisme du Pays du Haut-Doubs - Métabief

6 place Xavier Authier, 25370 Métabief

metabief@destination-hautdoubs.com

Tel : +33 (0)3 81 49 13 81

<https://www.destination-haut-doubs.com>



Sur votre chemin...



Epicéa - oratoire Notre-Dame (A)

À 2,5 km environ des Longevilles Hautes, sur le chemin conduisant à la Boissaude et connu sous le nom de Route de la vierge, sur la droite dans un virage, c'est une petite niche, haute de 36 cm, en bois résineux, fixée sur un épicéa.

Le bloc supérieur est taillé en écusson renversé la pointe en haut. Les côtés sont moulurés, la cavité peinte en bleu ciel, est creusée en lancette, fermée par une petite grille et renferme une statuette en plastique de Notre-Dame de Lourdes. Sous la niche sur le tronc est fixé un tube destiné à recevoir des fleurs.

Crédit photo : Fred Delgrandi



Mines de fer (B)

Dès la fin du Moyen Âge, l'agriculture et la métallurgie sont les principales activités qui permettent aux habitants de vivre. La métallurgie s'explique par la présence de minerai de fer dans le Valanginien et l'abondance des forêts, fournissant le charbon de bois nécessaire au fonctionnement des hauts fourneaux de Jougne, Vallorbe et Rochejean.

Crédit photo : M. Cottet /M. Bôle