

# Sous les falaises du Mont d'Or

Haut Doubs - Jougne



Sous les falaises du Mont d'Or (Paul Verniau - OTHPHD)



## *Découverte de la station de ski.*

Cette boucle emprunte les pistes de ski, en été ! Depuis la vallée de la Jougnena, l'itinéraire progresse sur le versant oriental du Mont d'Or et accède sous sa très pittoresque corniche. Il conduit à l'arrivée du télésiège du Chamois, et offre l'opportunité de belles vues panoramiques.

## Infos pratiques

Pratique : Pédestre

Durée : 4 h

Longueur : 9.6 km

Dénivelé positif : 488 m

Difficulté : Difficile

Type : Boucle

Thèmes : Faune, Flore, Karst, Pastoralisme et agriculture

# Itinéraire

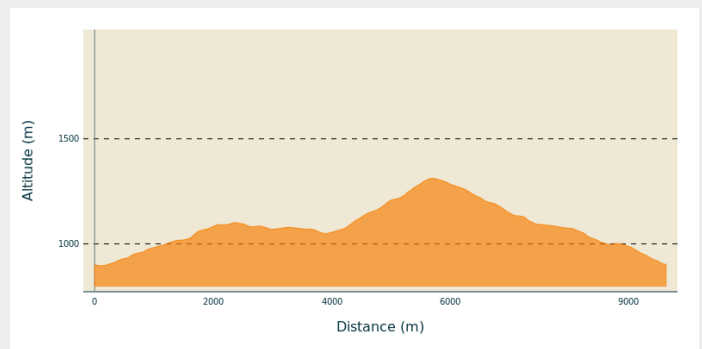
**Départ** : Aire de pique-nique des Tavins, Jougne

**Arrivée** : Aire de pique-nique des Tavins, Jougne

**Balisage** :  PR

**Communes** : 1. Jougne

## Profil altimétrique

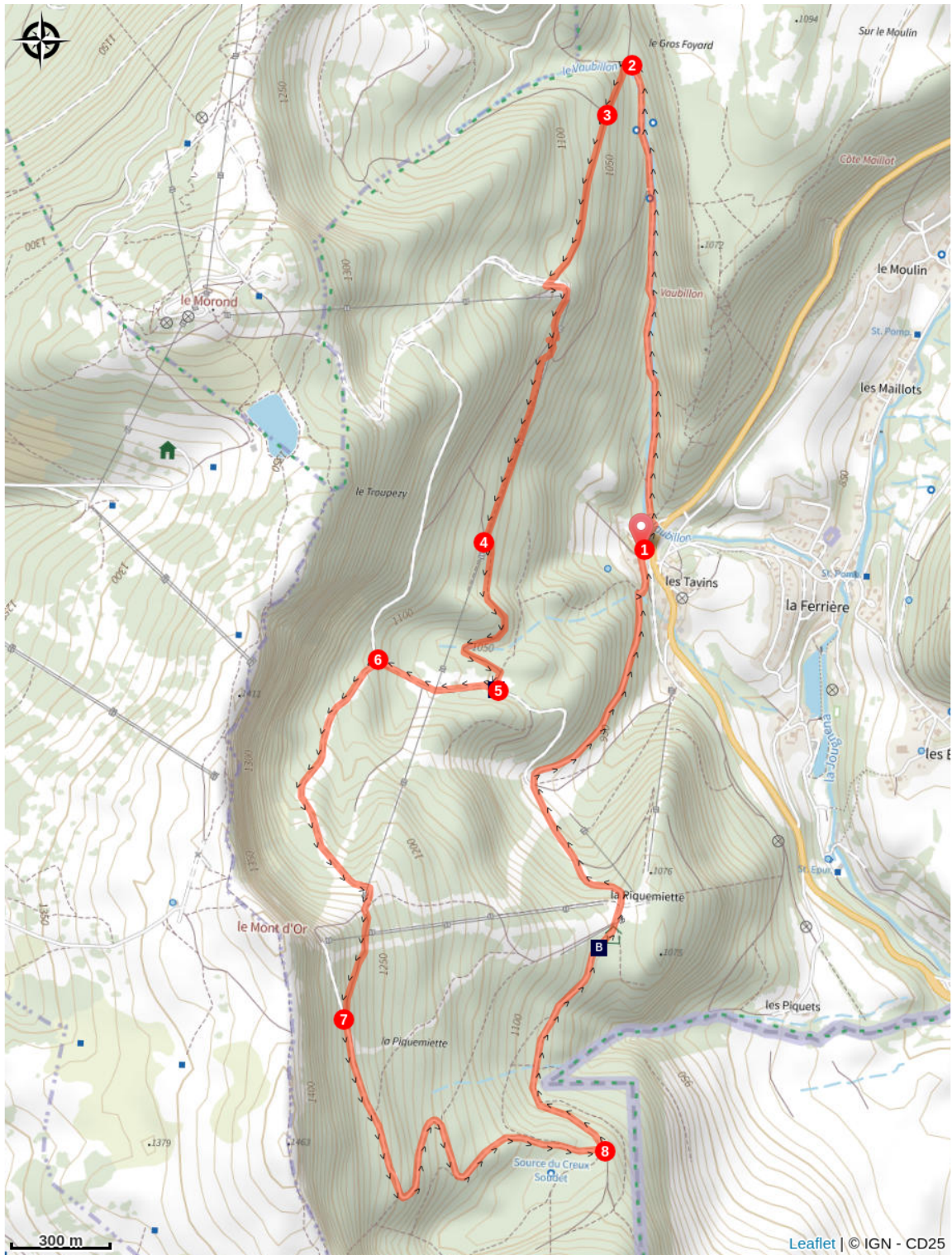



Altitude min 896 m Altitude max 1312 m

Ce circuit est balisé en *jaune et bleu*. Suivre le numéro 23.

1. Montez le chemin forestier du Vaubillon jusqu'au Gros Foyard.
2. Tournez sur votre gauche en traversant le Vaubillon puis montez.
3. Continuez tout droit le chemin forestier en direction du télésiège de Troupezy. Puis, suivez le télésiège du Chamois.
4. Quittez le télésiège et tournez sur votre gauche pour redescendre en direction de la Grange des Pauvres.
5. Tournez sur votre droite, passez sous le télésiège et continuez tout droit.
6. Tournez à gauche et montez dans le pâturage le long de la forêt jusqu'au télésiège des Roches puis traversez-le et remontez sur le chemin blanc.
7. Tournez à gauche puis redescendez-le jusqu'à la source du Creux Soudet.
8. Redescendez sur votre gauche en passant devant le Chalet du Pisteur puis prenez la route goudronnée en restant sur votre droite jusqu'au départ.

# Sur votre chemin...



 Chamois (A)

 Sapin et épicéa (B)



# Toutes les infos pratiques

 **niveau 2**

## **Recommandations**

- Partir bien chaussés, bien équipés et avec une quantité d'eau suffisante.
- Rester sur les itinéraires balisés : respecter les propriétés privées, les prés de fauche, les animaux et les cultures.
- Tenir votre chien en laisse.
- Respecter les clôtures et refermer les barrières.
- Rester courtois avec les riverains des chemins et les autres utilisateurs de la nature.
- Ne pas jeter de détritrus.
- Respecter les équipements d'accueil, de signalisation et de balisage.
- Ne pas faire de feu.

## **Comment venir ?**

### Accès routier

Prendre la N57 en direction de la Suisse. Après Jougne se garer sur le parking des Tavins.

### Parking conseillé

Aire de pique-nique des Tavins, Jougne

# Zones de sensibilité environnementale

Le long de votre itinéraire, vous allez traverser des zones de sensibilité liées à la présence d'une espèce ou d'un milieu particulier. Dans ces zones, un comportement adapté permet de contribuer à leur préservation. Veillez à respecter la quiétude du lieu, la signalétique en place et à rester sur les sentiers balisés. Attention, le site peut faire l'objet d'une réglementation particulière.

## Massif du Mont d'Or, du Noirmont et du Risol

Période de sensibilité :

Site Natura 2000

## Pelouses et prairies du Mont d'Or

Période de sensibilité :

## Falaises du Mont d'Or

Période de sensibilité :

### Lieux de renseignement

#### Office de tourisme du Pays du Haut-Doubs - Métabief

6 place Xavier Authier, 25370 Métabief

metabief@destination-hautdoubs.com

Tel : +33 (0)3 81 49 13 81

<https://www.destination-haut-doubs.com>



# Sur votre chemin...

---



## Chamois (A)

Il n'est pas rare de croiser cet animal emblématique de notre territoire. Vous pouvez peut-être en apercevoir dans les falaises du Mont d'Or.

Ils vivent le plus souvent en harde. Sa composition ne change pas de juillet à octobre où l'on trouve des mères escortées de leur chevreau, leur éterle ou éterlou, ainsi que des femelles stériles, des jeunes boucs et parfois de vieux boucs. Les boucs adultes ont quitté la harde et vivent en solitaires ou par groupe de deux ou trois du printemps au mois d'octobre quand la saison des amours débute.

C'est la vieille femelle stérile, la bréhaïne, qui mène le groupe.

Crédit photo : CVMA

---



## Sapin et épicéa (B)

Dans les forêts du Haut-Doubs, le sapin et l'épicéa sont les rois. Leur usage est multiple. Utilisés pour l'habitat : charpente, tavaillons, meubles ils ont aussi des vertus en gastronomie : planches d'affinage pour les Comtés, sangles pour les Mont d'Or, sciure pour le fumage des salaisons, bourgeons pour les sirops et les liqueurs...

Pour ne pas les confondre, il faut observer leurs pions, leurs pives et leurs troncs.

Crédit photo : OTHPHD - A. Mouchet