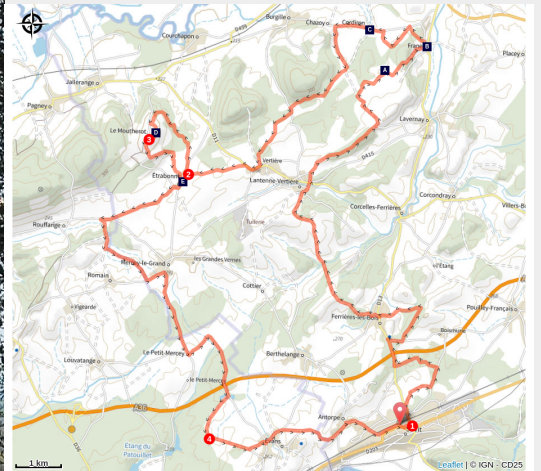


# St Vit-fait Bien fait

Grand Besançon - Saint-Vit



Vignoble du Mouterot (POC Studio / Alexandre Leroy)



## *Un parcours avec moins d'un tiers de bitume !*

Vous ne trouverez pas cette boucle dans les guides touristiques ! Accessible en TER (à 10 minutes de Besançon) comme par l'EuroVélo 6, ou l'autoroute A36, elle vous fait parcourir les collines agricoles et le patrimoine médiéval du Saint-Vitois : lavoirs, châteaux, vignobles, étangs... Certaines portions peuvent être court-circuitées pour un parcours un peu moins long, notamment au niveau du Mouterot, pour contourner le dénivelé.

## Infos pratiques

Pratique : Gravel

Durée : 3 h 45

Longueur : 44.9 km

Dénivelé positif : 681 m

Difficulté : Intermédiaire

Type : Boucle

Thèmes : Patrimoine

Accessibilité : Accessible en train

# Itinéraire

**Départ** : Gare de Saint-Vit

**Arrivée** : Gare de Saint-Vit

**Communes** : 1. Saint-Vit

2. Ferrières-les-Bois

3. Berthelange

4. Mercey-le-Grand

5. Lantenne-Vertière

6. Lavernay

7. Burgille

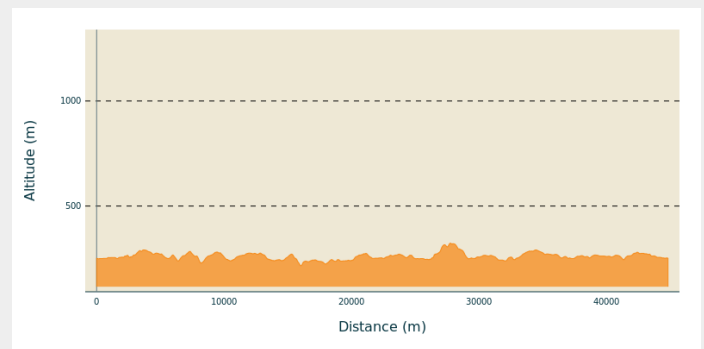
8. Franey

9. Étrabonne

10. Le Moucherot

11. Jallerange

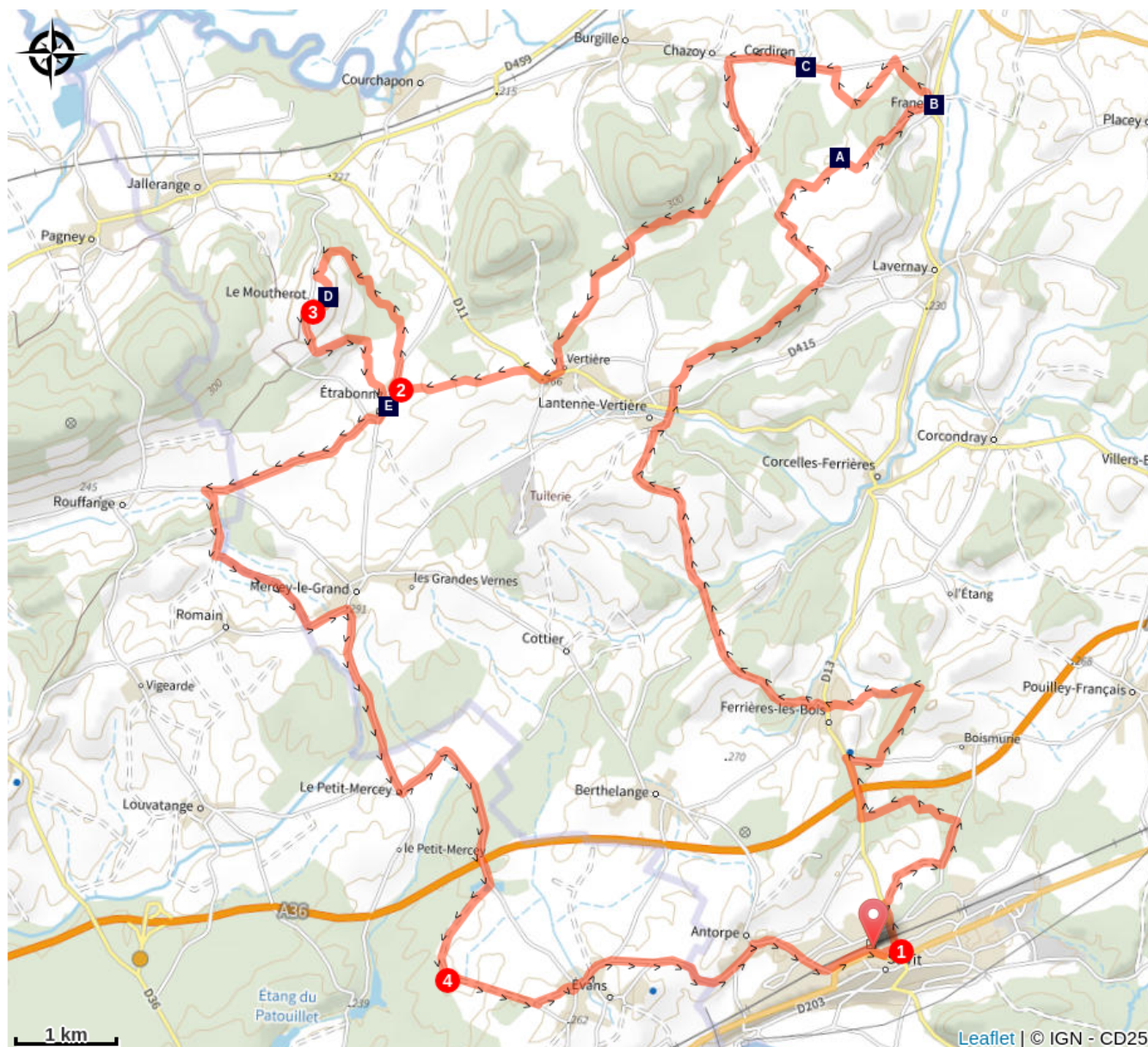
## Profil altimétrique













Altitude min 216 m Altitude max 323 m

1. Commencez direction Nord-Est, vers les châteaux de Cordiron et Étrabonne, où vous rencontrerez des sous-bois, des champs de colza ou de maïs, selon la saison.
2. Basculez côté Ouest sur la colline du Moucherot, le seul vignoble historique du Doubs encore en production, connu pour ses vins dits « nature ».
3. Redescendez plein Sud, à proximité du charmant étang du Patouillet.
4. Puis, rentrez sur Saint-Vit en dominant au loin les anciennes forges de Fraisans.

# Sur votre chemin...



-  La Cuisine Authentique d'Éric (A)
-  Lavoir de Franey (C)
-  La Ferme Gruet (E)
-  Le Trésor des Séquanais (G)
-  Pelouse de la Chaux (I)

-  Fontaine de Vauchon (B)
-  Château de Cordiron (D)
-  La Bergerie des hirondelles (F)
-  Vignoble du Moucherot (H)
-  Château d'Étrabonne (J)

# Toutes les infos pratiques

## **Recommandations**

Attention : ce parcours ne possède pas de balisage officiel.

## **Comment venir ?**

Transports

Gare de Saint-Vit (Ligne Besançon - Dijon)

## **Accessibilité**

---

Accessible en train



# Zones de sensibilité environnementale

Le long de votre itinéraire, vous allez traverser des zones de sensibilité liées à la présence d'une espèce ou d'un milieu particulier. Dans ces zones, un comportement adapté permet de contribuer à leur préservation. Veillez à respecter la quiétude du lieu, la signalétique en place et à rester sur les sentiers balisés. Attention, le site peut faire l'objet d'une réglementation particulière.

## **Pelouse de la Chaux**

Période de sensibilité :

### ***i* Lieux de renseignement**

#### **Office de tourisme du Val Marnaysien**

23 Grande Rue, 70150 Marnay

[contact@ot-valmarnaysien.com](mailto:contact@ot-valmarnaysien.com)

Tel : +33 (0)3 84 31 90 91

<https://ot-valmarnaysien.com/>



#### **Office du tourisme et des congrès du Grand Besançon**

52 Grande Rue, 25000 Besançon

[info@besancon-tourisme.com](mailto:info@besancon-tourisme.com)

Tel : +33 (0)3 81 80 92 55

<https://www.besancon-tourisme.com/fr/>



# Sur votre chemin...

---



## La Cuisine Authentique d'Éric (A)

Avec plus de 30 ans d'expérience dans la cuisine, Éric s'est installé en tant que traiteur. Il prépare des plats cuisinés, des soupes et des terrines en se servant auprès de producteurs locaux.

Crédit photo : La cuisine authentique d'Éric

---



## Fontaine de Vauchon (B)

Fontaine romaine, dite de Vauchon, datant de 1830.

Crédit photo : Franck Ferret

---



## Lavoir de Franey (C)

Fontaine lavoir édifée en 1882.

Crédit photo : OT Val Marnaysien

---



## Château de Cordiron (D)

À l'entrée du village de Cordiron, une grande tour défensive ne laisse pas les visiteurs sans surprise ! Celle-ci date de 1237 et a été voulue par Étienne, comte d'Auxonne, cousin des comtes de Bourgogne. Du château, aujourd'hui ne subsiste qu'une partie des bâtiments d'origine, notamment la tour jadis ouverte et un corps de logis, reliés par une courtine et son pont-levis. Plusieurs phases de travaux ont permis de restaurer des vitraux mais aussi deux cheminées gothiques.

Crédit photo : POC Studio / Alexandre Leroy

---



## La Ferme Gruet (E)

La ferme de Matthieu Gruet est un élevage de vaches à viande charolaises. Au détour d'une visite vous pourrez y également découvrir des moutons, des chèvres et quelques animaux exotiques comme des wallabies ou des daims.

Crédit photo : Ferme Gruet Chazoy

---



## La Bergerie des hirondelles (F)

Guillaume Gruet vous accueille à la Bergerie des hirondelles pour vous faire découvrir ses yaourts et fromages frais au lait de brebis, fabriqués à la ferme.


Crédit photo : La Bergerie hirondelles



## Le Trésor des Séquanes (G)

Partez au cœur d'un fabuleux voyage dans le temps et dans l'espace en visitant ce musée qui retrace l'histoire du monnayage. Des monnaies de plus de 200 pays différents vous sont présentées. Des explications simples et ludiques permettront aussi aux enfants de comprendre la chronologie des premières monnaies jusqu'à l'Euro. Musée ouvert uniquement pendant les vacances d'été.

Crédit photo : Le Trésor des Séquanes



## Vignoble du Mouterot (H)

Le Domaine Viticole du Mouterot est situé à 15 km de Besançon, dans un joli village perché sur une colline. Il est le seul vignoble du Doubs en activité.

Crédit photo : POC Studio / Alexandre Leroy



## Pelouse de la Chaux (I)

La pelouse de la Chaux, exposée au sud, est un coteau calcaire très sec recouvert d'une végétation de pelouse sèche. Pâturage communal jusque dans les années 1950-1960, son abandon a entraîné un envahissement très important par les arbustes. Aujourd'hui, un plan de gestion prévoit la réhabilitation de ce patrimoine naturel qui abrite une flore et une faune remarquable. Un sentier d'interprétation (1h à 1h30) avec livret permet de découvrir le site et de s'intéresser aussi au patrimoine communal.

Crédit photo : CD25



## Château d'Étrabonne (J)

Le château, fondé vers 1084 par Narduin d'Étrabonne, reconstruit en pierre au début du XIII<sup>e</sup> siècle, sera largement remanié vers 1450 par Guillaume III. À la mort du dernier des Étrabonne en 1471, il passe dans la famille d'Aumont avant d'être démantelé par les troupes de Louis XI en 1477. Sa transformation en ferme à partir de 1570 le sauvera de la destruction au moment de la Révolution. Le château conserve encore son aspect féodal avec notamment la grande salle, la chapelle et les restes de trois tours, dont un puissant donjon.

Crédit photo : POC Studio / Alexandre Leroy