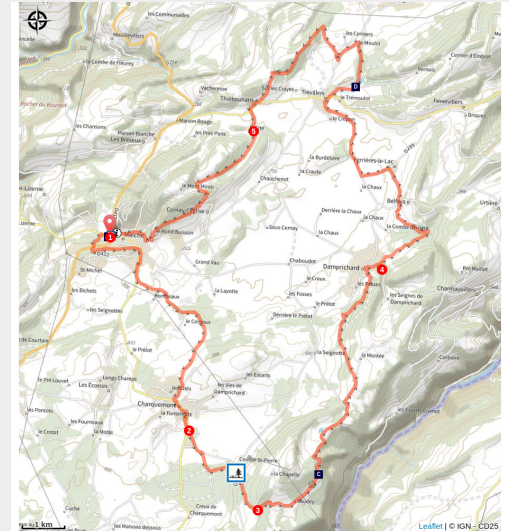


Allumer la Maîche

Doubs Horloger - Maîche



Étangs du Bois du Roy (POC Studio)



Coup de cœur garanti pour ce tracé au pays horloger, réalisable dans les 2 sens.

Un itinéraire varié, entre villages franc-comtois typiques, sapins, plateaux de moyenne montagne, étangs, téléskis... On sent que la frontière suisse n'est pas loin. Le Dessoubre non plus.

Infos pratiques

Pratique : Gravel

Durée : 4 h

Longueur : 39.7 km

Dénivelé positif : 786 m

Difficulté : Difficile

Type : Boucle

Thèmes : Pastoralisme et agriculture, Patrimoine, Point de vue

Itinéraire

Départ : Château de Montalembert, Maîche

Arrivée : Château de Montalembert, Maîche

Communes : 1. Maîche

2. Charquemont

3. Damprichard

4. Belfays

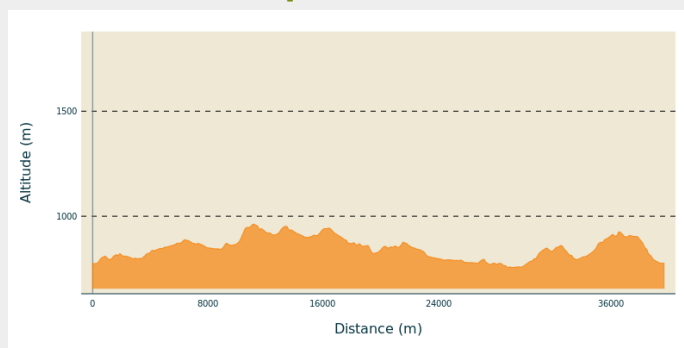
5. Ferrières-le-Lac

6. Trévillers

7. Thiébouhans

8. Cernay-l`Église

Profil altimétrique







Altitude min 755 m Altitude max 962 m

1. On vous propose d'allumer la mèche à Maîche, au parking où se font face le château de Montalembert et l'église Saint-Pierre. Vous quittez la ville par le parc au-dessus de la scierie, direction Charquemont, par les chemins de la « Bricotte » (autrement dit de contrebande).
2. En sortant de Charquemont, vous bifurquez à gauche vers la station « 4 saisons » de la Combe Saint Pierre, où quelques pistes typées gravel vous chaufferont les cuisses.
3. En basculant derrière le sommet du Peu, vous surplombez la magnifique vallée-frontière du Doubs, puis rejoignez Damprichard par les sentiers en lisière de forêt.
4. Après une côte courte mais sèche, vous longez les fameux bisons du Sachuron, bestioles impressionnantes, avant de redescendre sur Trévillers et l'étang du Bois du Roy, dédié à la pêche. Vous suivez le balisage randonnée (*jaune et bleu*).
5. Pour revenir sur Maîche, vous vous enfoncez dans les sapinières après Thiébouhans, le long du Mont Miroir. Il y a quelques champs à traverser, attention à bien suivre le balisage. Vous récupérez progressivement une piste, puis une route, qui vous descend tranquillement au centre ville.

Sur votre chemin...



-  Château Montalembert (A)
-  Église Saint-Pierre de Maïche (B)
-  Belvédère de la Crampoulotte (C)
-  Étangs du Bois du Roy (D)

Toutes les infos pratiques

Recommandations

Attention : ce parcours ne possède pas de balisage officiel.

Comment venir ?

Accès routier

Depuis Montbéliard ou Pontarlier, prendre la D437 en direction de Maîche. À Maîche, tourner sur la place de l'Église.

Parking conseillé

Parking de l'église, Maîche

Zones de sensibilité environnementale

Le long de votre itinéraire, vous allez traverser des zones de sensibilité liées à la présence d'une espèce ou d'un milieu particulier. Dans ces zones, un comportement adapté permet de contribuer à leur préservation. Pour plus d'informations détaillées, des fiches spécifiques sont accessibles pour chaque zone.

Seignes de Damprichard

Période de sensibilité :

Lieux de renseignement

Office de tourisme du Pays Horloger - Maîche

16 rue du Général de Gaulle, 25120
Maîche

tourisme@payshorloger.com

Tel : +33 (0)3 81 64 11 88

<https://www.pays-horloger.com/>



Sur votre chemin...



Château Montalembert (A)

Maison forte construite au XVI^e siècle, à laquelle deux marquis de Maîche vont donner son caractère de belle demeure néo-classique. Appelé « Château de Maîche », il prit le nom de « Château Montalembert » en 1870. Ce lieu fut le théâtre d'une rencontre orageuse entre le Général de Gaulle et Winston Churchill le 13 novembre 1944.

Crédit photo : © Destination Pays Horloger / Angélique Mange



Église Saint-Pierre de Maîche (B)

L'église Saint-Pierre actuelle est construite entre 1753 à 1760 pour remplacer l'ancienne église qui avait subi des dégâts durant la guerre de Dix Ans. Le dôme ne fut terminé qu'en 1767.

Après avoir été inscrite, l'église Saint-Pierre de Maîche est classée au titre des monuments historiques par arrêté du 25 janvier 1990.

Crédit photo : P. Bruot



Belvédère de la Crampoulotte (C)

Dominant l'ancienne ferme éponyme, le belvédère offre une vue magnifique sur la vallée du Doubs, la rivière frontière et la suisse voisine.

Crédit photo : P. Bruot



Étangs du Bois du Roy (D)

Un endroit où se mettre à l'abri de la chaleur lorsque celle-ci devient trop lourde... Ces étangs sont aussi prisés pour la pêche.

Crédit photo : POC Studio