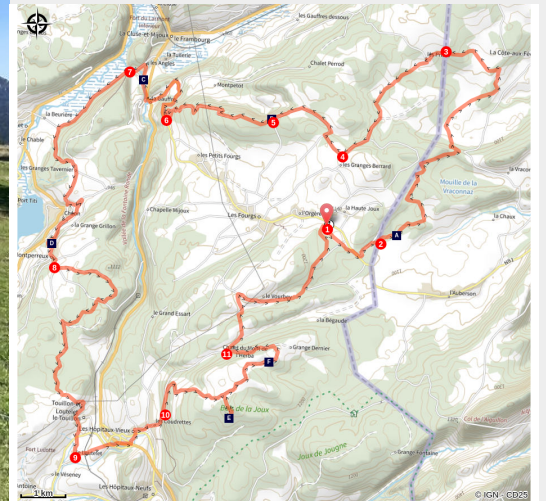


Les petits Fourgs

Haut Doubs - Les Fourgs



Arrivée au Mont de l'Herba (POC Studio)



Pour les gourmandes et les gourmands, arpentez le bucolique plateau des Fourgs, plus haute commune du département.

Vous pourrez admirer de superbes panoramas sur les Alpes et vous ravitailler dans les fromageries d'alpage. Ce circuit expert peut se démarrer au village des Fourgs, si vous séjournez dans le coin, ou à la station biathlon des Hôpitaux-Vieux, si vous partez de la vallée.

Infos pratiques

Pratique : Gravel

Durée : 5 h

Longueur : 52.0 km

Dénivelé positif : 1238 m

Difficulté : Difficile

Type : Boucle

Thèmes : Pastoralisme et agriculture, Point de vue

Itinéraire

Départ : Office de tourisme des Fourgs

Arrivée : Office de tourisme des Fourgs

Communes : 1. Les Fourgs

2. Verrières-de-Joux

3. La Cluse-et-Mijoux

4. Oye-et-Pallet

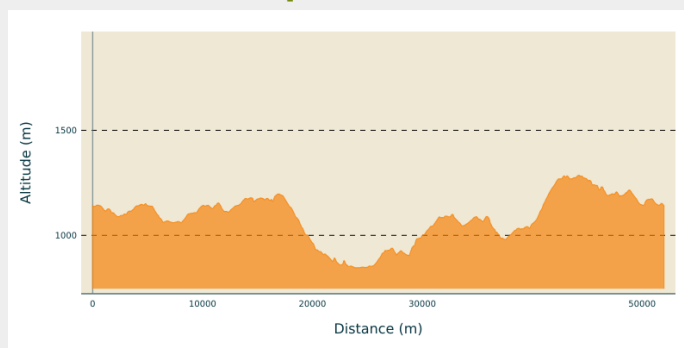
5. Montperreux

6. Touillon-et-Loutelet

7. Les Hôpitaux-Vieux

8. Les Hôpitaux-Neufs

Profil altimétrique

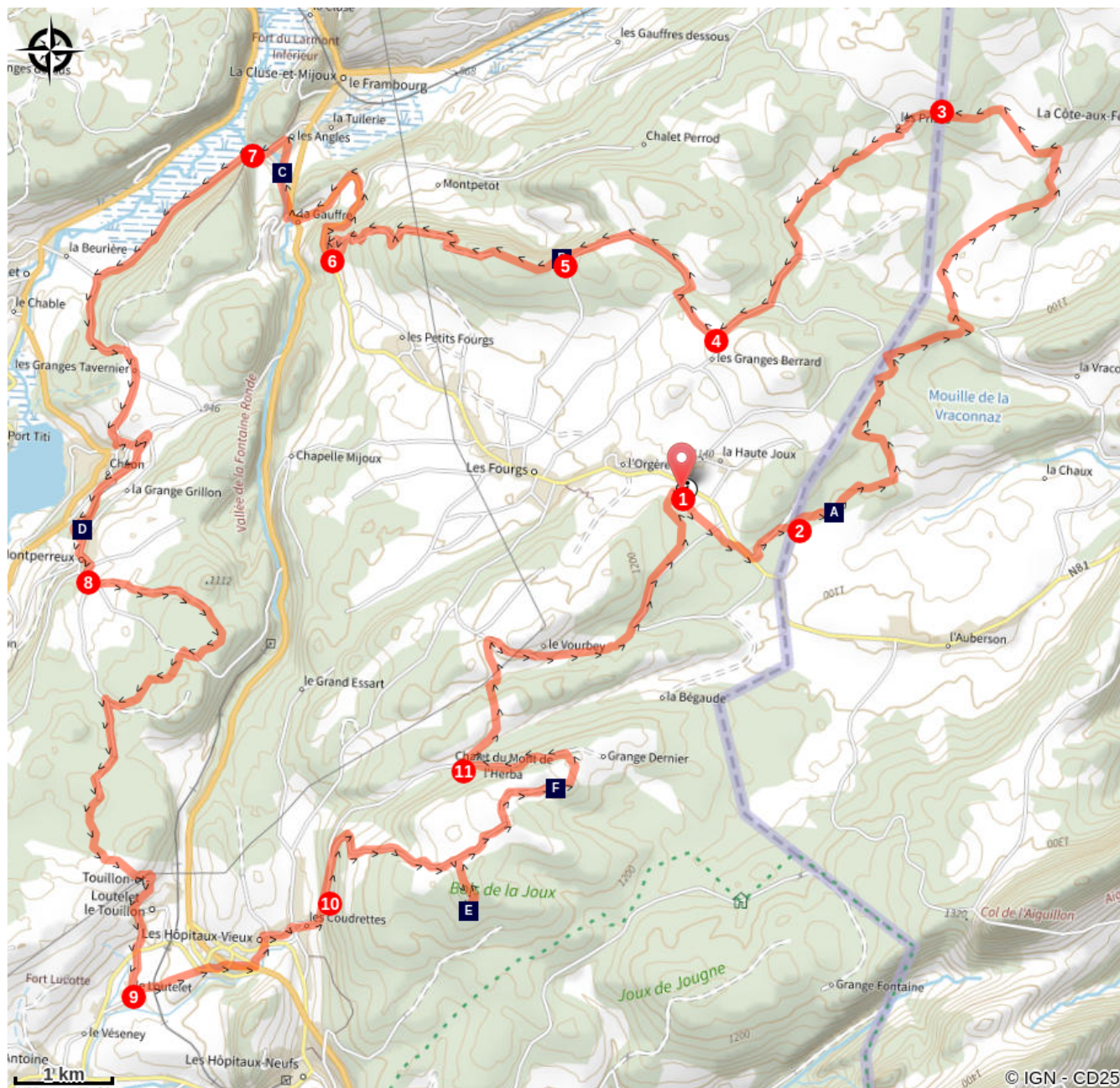




Altitude min 846 m Altitude max 1286 m

Cet itinéraire peut se brancher au tour du Haut Doubs, baptisé « ReMouthable », qui vous emmènera vers Mouthe, Frasne, Pontarlier (et sa gare SNCF).

1. Au départ de l'office de tourisme des Fourgs, prenez tout droit en direction de la frontière suisse.
2. Vous entrez chez nos voisins suisses pour quelques kilomètres de piste gravel.
3. Nouveau passage de frontière direction les Granges Berrard.
4. Vous reprenez votre route en passant devant l'élevage de chiens de traîneau, puis bifurquez à droite. Le belvédère de la roche Sarrasine vous attend comme cadeau.
5. Vous continuez en descente sur un chemin blanc.
6. Vous rejoignez brièvement la route des Fourgs et bifurquez à gauche sur un sympathique singletrack, d'où vous verrez l'impressionnant château de Joux sur son éperon.
7. Roulez en parallèle du Doubs direction le Lac de Saint-Point et Montperreux.
8. Basculez sur Touillon-et-Loutelet par les pistes forestières de la Fuelle.
9. Descendez vers les Hôpitaux-Vieux par une petite route, d'où vous pourrez admirer le vallon de Métabief.
10. Remontez vers le Mont de l'Herba par la route. Elle vous emmène progressivement vers deux charmants chalets d'alpage : la Champagne (pour passer la nuit) et l'Herba (pour croquer un délicieux morceau de fromage). Profitez des paysages montagneux à 360° puis redescendez sur les Fourgs.
11. Prenez à droite et revenez sur les Fourgs par le tout nouveau parcours ludique de VTT entre les sapins.

Sur votre chemin...



-  Refuge de la gare d'Olten (A)
-  Vue sur le château de Joux (C)
-  La Champagne (E)
-  Belvédère de la Roche Sarrazine (B)
-  Belvédère de Montperreux (D)
-  Mont de l'Herba (F)

Toutes les infos pratiques

Recommandations

Attention : ce parcours ne possède pas de balisage officiel.

Comment venir ?

Accès routier

Depuis Pontarlier, prendre la N57 en direction de Lausanne. Traverser la Cluse-et-Mijoux. Au hameau de la Gauffre, prendre à gauche la D6 en direction des Fourgs, Sainte-Croix et Yverdon. Traverser le village des Fourgs et se stationner à droite, sur l'aire de stationnement à la sortie du village en direction de la Suisse.

Parking conseillé

Aire de stationnement, Les Fourgs

Zones de sensibilité environnementale

Le long de votre itinéraire, vous allez traverser des zones de sensibilité liées à la présence d'une espèce ou d'un milieu particulier. Dans ces zones, un comportement adapté permet de contribuer à leur préservation. Pour plus d'informations détaillées, des fiches spécifiques sont accessibles pour chaque zone.

Zone humide de la Combe du Voirnon

Période de sensibilité :

Zones humides du château de Joux

Période de sensibilité :

Tourbière du Bois des Placettes

Période de sensibilité :

Tourbière et Prairies des Placettes aux Fourgs

Période de sensibilité :

Lac Saint-Point

Période de sensibilité :

Roche Sarrasine

Période de sensibilité :

Complexe de la Cluse-et-Mijoux

Période de sensibilité :

Site Natura 2000

Lieux de renseignement

Office de tourisme du Pays du Haut-Doubs - Les Fourgs

lieu-dit La Coupe, 25300 Les Fourgs

lesfourgs@destination-hautdoubs.com

Tel : +33 (0)3 81 69 44 91

<https://www.destination-haut-doubs.com>



Office de tourisme du Pays du Haut-Doubs - Malbuisson

69 Grande Rue, 25160 Malbuisson

malbuisson@destination-hautdoubs.com

Tel : +33 (0)3 81 69 31 21

<https://www.destination-haut-doubs.com>



Office de tourisme du Pays du Haut-Doubs - Métabief

6 place Xavier Authier, 25370 Métabief

metabief@destination-hautdoubs.com

Tel : +33 (0)3 81 49 13 81

<https://www.destination-haut-doubs.com>



Office de tourisme du Pays du Haut-Doubs - Pontarlier

14bis Rue de la Gare, 25300 Pontarlier

pontarlier@destination-haut-doubs.com

Tel : +33 (0)3 81 46 48 33

<https://www.destination-haut-doubs.com>



Sur votre chemin...



🏠 Refuge de la gare d'Olten (A)

Côté suisse, ce refuge n'est pas dans le canton de Soleure mais bien chez les Vaudois ! Inauguré en 2016, il tient son nom de par sa position de carrefour.

Crédit photo : POC Studio



🌿 Belvédère de la Roche Sarrazine (B)

Point de vue sur le plateau d'Arlier, le Château de Joux, le Larmont, le Grand Taureau, le Fort Mahler et même le point de vue du Moine qui surplombe Ornans.

Crédit photo : © OTHPHD



🏰 Vue sur le château de Joux (C)

Édifié à l'entrée de cette cluse sur un promontoire dominant la route de plus de 100 mètres, le château de Joux a été bâti pour des raisons stratégiques. En effet, il contrôlait la grande voie commerciale de ce passage naturel reliant la France à la Suisse.

Le château de Joux, datant du Moyen Âge, s'étend sur 2 hectares et comportent 5 enceintes sans compter sur les forts du Larmont construits face au château.

Crédit photo : POC Studio



🌿 Belvédère de Montperreux (D)

Montperreux, surnommé aussi le « balcon du lac », surplombe le lac de Saint-Point. Un belvédère donnant sur l'anse de Chaon, et l'ensemble de la vallée des 2 lacs, a été édifié à côté d'une petite chapelle du XVe siècle et de l'espace loisirs construit en 1998 pour les différentes manifestations estivales. La chapelle a été construite en 1889 à la suite du vœu fait à la Vierge Marie si elle protégeait les habitants de la commune de la guerre de 1870.

Crédit photo : Marion Monnier - OTHPHD



🐄 La Champagne (E)

Là-haut sur la montagne du Jura franco-suisse, en pleine nature, beau chalet d'alpage dans un cadre unique. Vue panoramique sur le Mont Blanc, le Mont d'Or... Zénitude et dépaysement garantis !

Crédit photo : Christine



🐄 Mont de l'Herba (F)

Situé à 1303m, le Mont de l'Herba est le sommet de la commune des Hôpitaux-Vieux ↴ qui offre un magnifique panorama entre le Massif du Chasseron et les Alpes. Depuis 2019, une sculpture pyramidale a été érigée et représente les initiales des points cardinaux. À proximité du sommet, le chalet du Mont de l'Herba est l'un des rares chalets d'alpage qui fabrique encore le fromage d'alpage pendant l'été.

Crédit photo : POC Studio