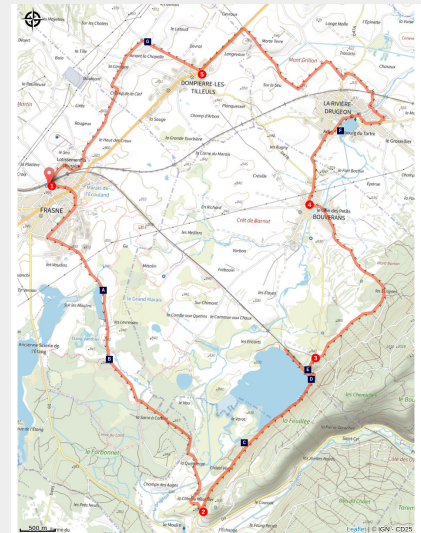


# Ça Frasne pour moi

Haut Doubs - Frasne



Point de vue sur la plaine de l'Arlier (POC Studio)



*« Ça Frasne pour moi » est le parcours familial, faisable dans les deux sens, cheveux aux vents, sur les chemins et petites routes du plateau de Frasne.*

L'avantage de ce village-étape, c'est qu'il bénéficie de tous les commerces et transports nécessaires, vous pouvez arriver par TER, TGV ou automobile, tout en étant au cœur du Haut Doubs à 800 m d'altitude.

## Infos pratiques

Pratique : Gravel

Durée : 2 h

Longueur : 24.8 km

Dénivelé positif : 234 m

Difficulté : Facile

Type : Boucle

Thèmes : Rivières et lacs

Accessibilité : Accessible en train

# Itinéraire

**Départ** : Gare de Frasne

**Arrivée** : Gare de Frasne

**Communes** : 1. Frasne

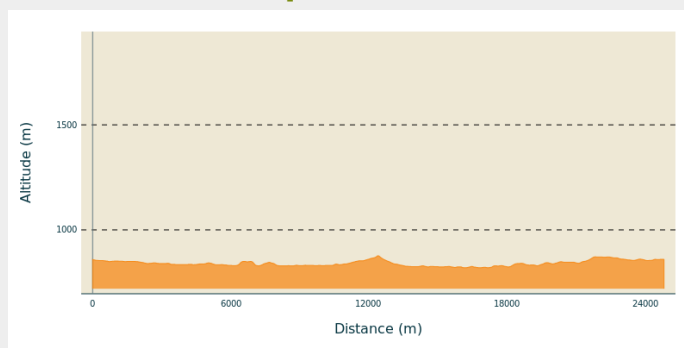
2. Bonnevaux

3. Bouverans

4. La Rivière-Drugeon

5. Dompierre-les-Tilleuls

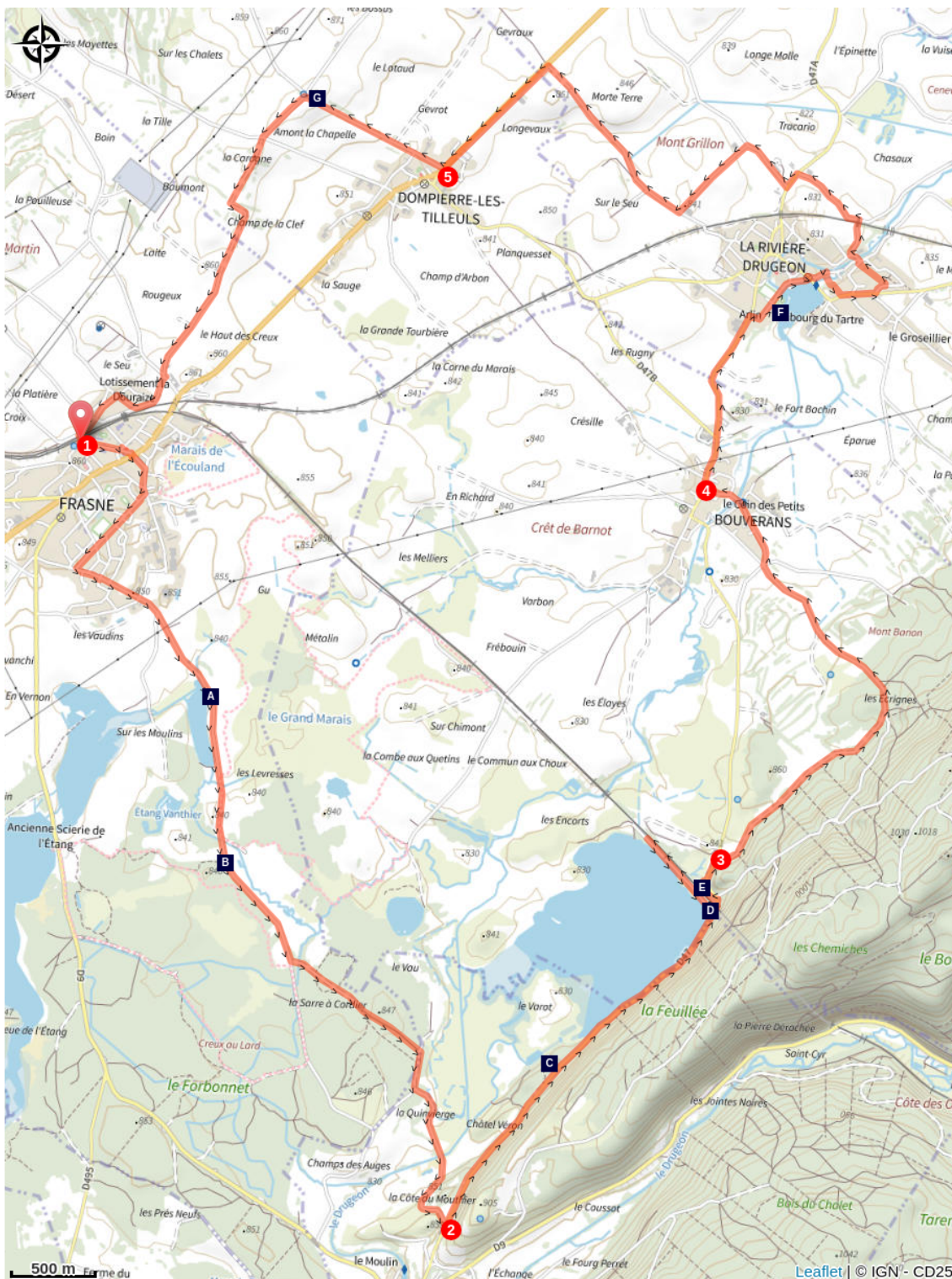
## Profil altimétrique



Altitude min 820 m Altitude max 877 m

1. On vous propose de démarrer direction les tourbières, une réserve naturelle paisible où la piste cyclable se transforme en chemin blanc.
2. Vous retrouvez ensuite la route de Bonnevaux à Bouverans, le long du lac de l'Entonnoir, que vous pouvez découvrir sous différentes coutures, par le sentier des libellules et la chapelle Notre-Dame du Lac.
3. Juste après la chapelle, vous quittez la route pour un chemin dans les sapins, qui vous amène à Bouverans.
4. Vous longez le Drugeon et arpentez le village de La Rivière-Drugeon via un sentier de découverte ludique.
5. Le retour à Frasne se fait par des chemins agricoles, sans voiture, avec une escale possible à la chapelle de Dompierre-les-Tilleuls, où un joli promontoire permet d'admirer le plateau jusqu'à Pontarlier. Ça plane pour vous !

# Sur votre chemin...



🌊 Étang du Moulin (A)

🗿 Belvédère de Châtel Véron et marais du Varot (C)

🏰 Chapelle du lac de Bouverans (E)

🏰 Chapelle Notre-Dame de la Délivrance (G)

🌿 Les Tourbières de Frasne-Bouverans (B)

🌊 ENS - Le lac de Bouverans et le marais du Varot (D)

🦋 Observatoire ornithologique (F)

# Toutes les infos pratiques

## **Recommandations**

Attention : ce parcours ne possède pas de balisage officiel.

## **Comment venir ?**

Transports

Accès via la gare TER de Frasne (Ligne Paris - Lausanne).

## **Accessibilité**

---

Accessible en train

# Zones de sensibilité environnementale

Le long de votre itinéraire, vous allez traverser des zones de sensibilité liées à la présence d'une espèce ou d'un milieu particulier. Dans ces zones, un comportement adapté permet de contribuer à leur préservation. Pour plus d'informations détaillées, des fiches spécifiques sont accessibles pour chaque zone.

## Lac de Bouverans et marais du Varot

Période de sensibilité :

Contact : Communauté de communes du Plateau de Frasne et du Val du Drugeon  
3 rue de la Gare  
25560 Frasne  
03.81.49.88.84

## Tourbières de Frasne-Bouverans

Période de sensibilité :

Contact : Communauté de communes du plateau de Frasne et du Val du Drugeon  
3 rue de la Gare 25560 Frasne  
03.81.49.88.84  
secretariat@frasnedrugeon-cfd.fr  
www.frasnedrugeon-cfd.fr

## Bois de la Montagne du Laveron

Période de sensibilité :

## Bassin du Drugeon et du Doubs

Période de sensibilité :

## Bassin du Drugeon

Période de sensibilité :

Site Natura 2000

## Lieux de renseignement

### Office de tourisme du Pays du Haut-Doubs - Pontarlier

14bis Rue de la Gare, 25300 Pontarlier  
pontarlier@destination-haut-doubs.com  
Tel : +33 (0)3 81 46 48 33  
<https://www.destination-haut-doubs.com>



# Sur votre chemin...

---



## 🕒 Étang du Moulin (A)

La vallée du Drugeon, c'est 2000 ha de tourbières, marais, forêts marécageuses, lacs et ruisseaux qui s'étendent sur le deuxième plateau du Jura, entre 800 et 900m, classée Natura 2000 et labellisée RAMSAR. Admirez cet étang faisant partie du vaste réseau de zones humides de la vallée du Drugeon. Elles rendent de nombreux services à la nature, en particulier aux oiseaux, mais aussi à l'homme.

Crédit photo : ©LaurentLepeulePhotographie

---



## 🕒 Les Tourbières de Frasne-Bouverans (B)

Vous entrez dans la Réserve Naturelle Régionale des Tourbières de Frasne-Bouverans. La boucle découverte interprétée de la Réserve Naturelle est un condensé où vous pouvez observer la formation des tourbières à différents stades de leur évolution. Tourbières, prairies humides, marais et roselières abritent une faune et une flore d'une grande valeur écologique.

Crédit photo : ©intuive

---



## 🌿 Belvédère de Châtel Véron et marais du Varot (C)

Un parking sur votre gauche vous mène au belvédère de Châtel Véron, classé Espace naturel sensible. 300 mètres à pied vous mèneront vers ce point de vue d'intérêt écologique, historique et paysager offrant un panorama sur lac, marais du Varot, tourbières et méandres du Drugeon avec leur variété de couleurs. Vous apercevrez également les fondations de la tour en ruines de Châtel Véron. Des explications sur l'environnement et sur ce lieu chargé d'histoire agrémentent le parcours.

Crédit photo : ©CFD



## 🕒 ENS - Le lac de Bouverans et le marais du Varot (D)

Situé au cœur du bassin du Drugeon, cet Espace Naturel Sensible est à la hauteur de la richesse biologique réputée du secteur.

Lac, cours d'eau, marais, tourbière et prairies humides forment une mosaïque de milieux particulièrement riches, accueillant une faune et une flore remarquables.

Grâce à un aménagement sur pilotis, approchez au plus près des « rives du lac » avec un parcours pédagogique de 2km agrémenté de bornes devinettes, de panneaux sonores et d'une aire d'écoute et de méditation.

Un peu plus loin, le belvédère de Châtel Véron vous permettra d'apprécier une vue surplombante sur le marais.

Crédit photo : ©CFD



## 🏰 Chapelle du lac de Bouverans (E)

Un seigneur, vassal des Comtes de Châlon qui habitait une tour à Châtel-Véron est un jour attaqué par les loups. Il est sauvé grâce à une intervention divine. En remerciement, il fait construire une chapelle. Tous les gens des alentours viennent y prier. En 1838, elle est déménagée plus au sud pour laisser place à la route. Abandonnée en 1862, elle sera reconstruite sur le site actuel dominant le lac de Bouverans, bien qu'aujourd'hui séparée. Elle a été inaugurée en 1865 par l'archevêque Césaire Mathieu.

Crédit photo : CFD



## 🦋 Observatoire ornithologique (F)

Placé au cœur de la vallée du Drugeon, l'ancien bourg fortifié de la Rivière-Drugeon abrite un étang au bord duquel vous pourrez observer les oiseaux en toute discrétion... Installé au cœur des marais et roselières de l'étang, regardez au plus près ce spectacle de la nature offert par les espèces d'oiseau de plan d'eau et le survol des rapaces sur le site. Ouvrez l'œil et respirez à plein poumons !

Crédit photo : ©LaurentLepeulePhotographie



## Chapelle Notre-Dame de la Délivrance (G)

La construction de la chapelle à « Notre-Dame de Délivrance » remonte au XVI<sup>ème</sup> (période espagnole). Érigée sur la colline des tilleuls plusieurs fois centenaires, elle domine la plaine de la Chaux d'Arlier et la vallée du Drugeon où se dressaient les bois de justice au temps de la seigneurie. Une table d'orientation aide à découvrir le panorama. L'église au porche remontant au X<sup>ème</sup> siècle est remarquable par le mobilier qui rend cet édifice significatif de la qualité du travail du bois au XVIII<sup>ème</sup> siècle.

Crédit photo : POC Studio