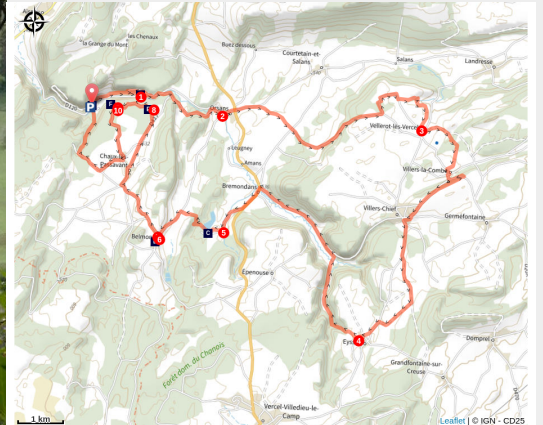


La guerre des guidons

Doubs Central - Chaux-lès-Passavant



Abbaye de la Grâce-Dieu (POC Studio)



Une belle échappée sur les traces des paysages historiques de « La Guerre des Boutons ». Rivière, cascade, étang, grotte et points de vue parsèment ce parcours mi-chemin mi-route au joli relief.

Infos pratiques

Pratique : Gravel

Durée : 3 h

Longueur : 36.3 km

Dénivelé positif : 649 m

Difficulté : Intermédiaire

Type : Boucle

Thèmes : Archéologie et histoire, Karst, Rivières et lacs

Itinéraire

Départ : Abbaye de la Grâce-Dieu

Arrivée : Abbaye de la Grâce-Dieu

Communes : 1. Chaux-lès-Passavant

2. Orsans

3. Bremondans

4. Vellerot-lès-Vercel

5. Villers-la-Combe

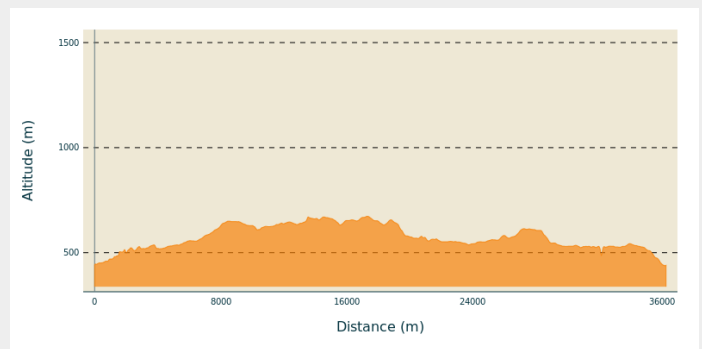
6. Villers-Chief

7. Eysson

8. Épenouse

9. Belmont

Profil altimétrique



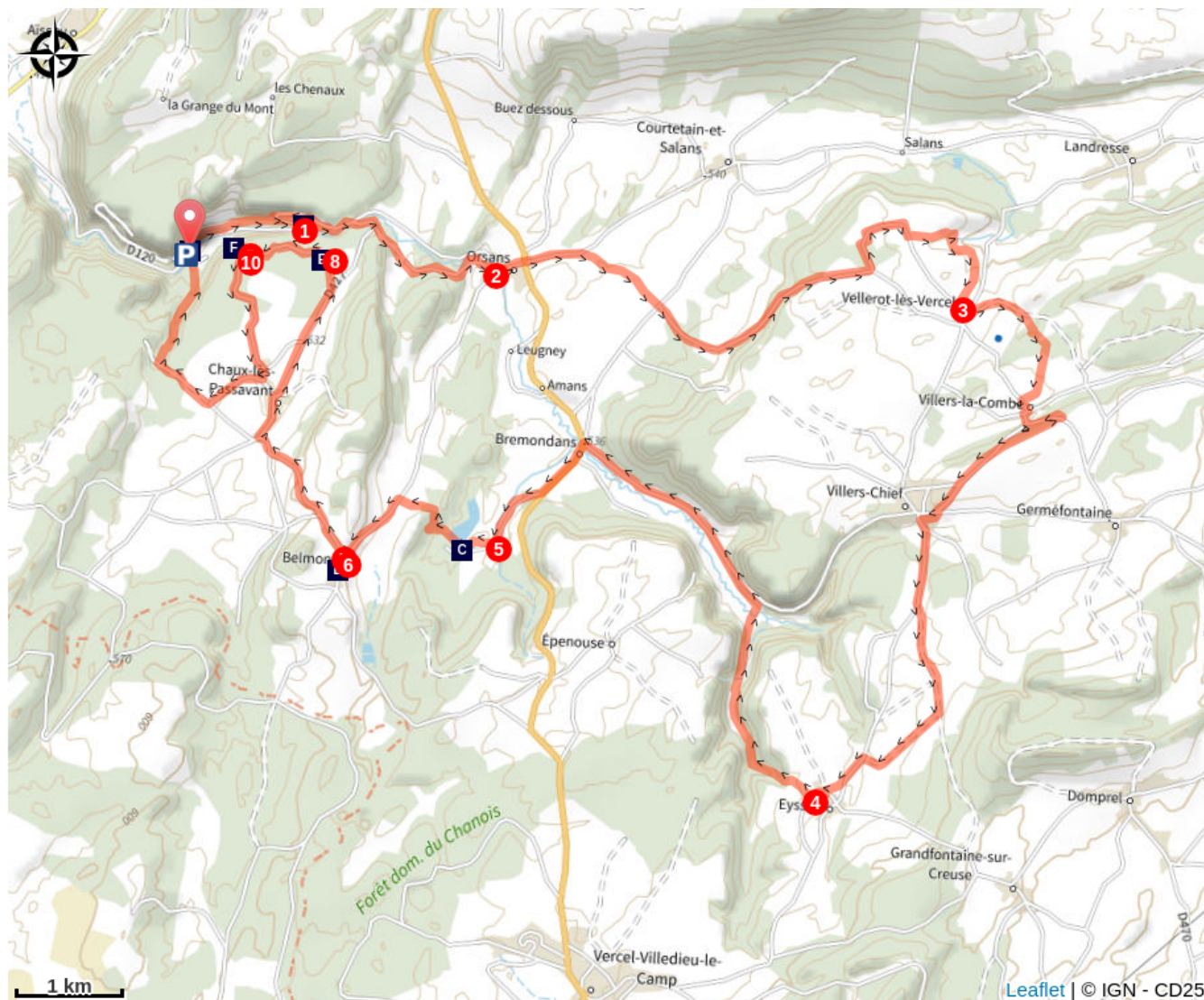
Altitude min 438 m Altitude max 673 m




Le départ de la boucle se fait de l'Abbaye de la Grâce Dieu, au coeur d'un joli vallon boisé, bordé de la rivière de l'Audeux, qui accentue la sérénité du lieu. Prenez le temps, à l'aller ou au retour, de découvrir cette ancienne abbaye cistercienne devenue monastère où des religieuses vivent de leurs productions artisanales.




1. Vous entamez une montée dans la vallée de l'Audeux, sur une petite route, entourée d'une belle verdure ceinturée de hautes falaises et, si vous le souhaitez, faites une halte à la cascade accessible à pieds à partir du KM 1,23.
2. Après 4 kilomètres en pleine nature, vous traversez le village d'Orsans et poursuivez votre (plus ou moins) lente ascension dans des paysages agricoles où vous croiserez de grandes fermes comtoises.
3. À partir du KM 11, plusieurs petits villages se succèdent : Vellerot-lès-Vercel, Villers-la-Combe, Villers-Chief et sa petite scierie puis Eysson.
4. Sortez d'Eysson (ouvrez les yeux on y a croisé des chamois) par la Route de Creuse qui vous amène jusqu'à une petite départementale qui traverse Bremondans (et sa traditionnelle fruitière à comté) et tournez à gauche sur la Rue de la Fontaine.
5. Au KM 24,4 bifurquez à droite et prenez le chemin qui vous mène droit à l'étang de Breuillez, un Espace Naturel Sensible où vous trouverez un sentier d'interprétation sur la digue de l'étang.
6. Deux kilomètres après, découvrez à Belmont la maison où est né en 1882 Louis Pergaud, auteur de 'La Guerre des Boutons' et prix Goncourt 1910 avec son recueil de nouvelles intitulé 'De Goupil à Margot'.
7. Après cette parenthèse culturelle, place à une aventure géologique ! Reprenez la route jusqu'à Chaux-lès-Passavant et sortez par la départementale direction la glacière de la Grâce Dieu.
8. Vers le KM 30,8 vous verrez une maison qui sert d'auberge restaurant. Vous pourrez y laisser votre vélo et descendre dans la grotte sans difficulté et vous retrouverez à l'intérieur d'une cavité profonde de 68 mètres à la forme d'un sablier.
9. Poursuivez votre cyclo-aventure jusqu'à bifurquer à droite au kilomètre 32 pour accéder au belvédère de l'abbaye de la Grâce-Dieu.

10. Revenez sur vos pas et reprenez votre chemin direction Chaux-lès-Passavant où vous repasserez puis empruntez en descente des petits chemins qui vous ramènent vers l'Abbaye de la Grâce Dieu.

Sur votre chemin...



-  Abbaye de la Grâce-Dieu (A)
-  Étang du Breuillez (C)
-  Grotte de la Glacière (E)

-  Cascade de l'Audeux (B)
-  Maison-Musée de Louis Pergaud (D)
-  Belvédère de la Grâce-Dieu (F)

Toutes les infos pratiques

Recommandations

Attention : ce parcours ne possède pas de balisage officiel.

Il y a peu de réseau dans la vallée, mieux vaut penser à télécharger son itinéraire.

Comment venir ?

Accès routier

Sur la D464, à la sortie d'Aïsey ou en provenance de Bouclans, prendre la D120 et la direction « Vallée de la Glacière ». Suivre la route sur trois kilomètres et se garer au parking avant l'abbaye.

Parking conseillé

Parking de l'Abbaye de la Grâce-Dieu, Chaux-lès-Passavant

Zones de sensibilité environnementale

Le long de votre itinéraire, vous allez traverser des zones de sensibilité liées à la présence d'une espèce ou d'un milieu particulier. Dans ces zones, un comportement adapté permet de contribuer à leur préservation. Pour plus d'informations détaillées, des fiches spécifiques sont accessibles pour chaque zone.

Zone humide de l'étang du Breuillez

Période de sensibilité :

Communauté de communes des Portes du Haut Doubs
7 rue Denis Papin 25800 Valdahon
03 81 65 15 15
contact@portes-haut-doubs.fr

Zone humide de Mayard

Période de sensibilité :

Lieux de renseignement

Communauté de communes des Portes du Haut Doubs

7 rue Denis Papin, 25800 Valdahon
contact@portes-haut-doubs.fr
Tel : +33 (0)3 81 65 15 15
<https://www.portes-haut-doubs.com/>



Sur votre chemin...



Abbaye de la Grâce-Dieu (A)

Fondée en 1139, l'abbaye cistercienne de la Grâce-Dieu compte de nombreux éléments inscrits aux Monuments Historiques : son église, son cloître, son moulin ou encore sa grange. Les premiers religieux développent au fur et à mesure la vie de l'abbaye : les terres deviennent cultivables et propice à l'élevage de bétail. Comme toutes les abbayes, le cœur de celle de la Grâce-Dieu est l'église. Il y a aussi, le potager, la salle capitulaire, la bibliothèque... L'histoire riche et mouvementée de l'abbaye de la Grâce-Dieu est à découvrir le long d'un sentier pédestre de 8 kilomètres.

Crédit photo : Maxime Naegely



Cascade de l'Audeux (B)

Sur votre route direction l'abbaye de la Grâce-Dieu, faites une halte pour profiter de la cascade de l'Audeux.

À noter : La cascade n'est pas toujours en eau. La cascade dépend du niveau d'eau de la rivière de l'Audeux.

Crédit photo : happinessproduction.fr - Maxime Naegely



Étang du Breuillez (C)

L'Espace Nature Sensible (ENS) de l'étang du Breuillez est occupé par un étang autour duquel se situe des prairies humides ainsi que des boisements humides, comme les aulnaies. Le site accueille une flore et une faune remarquables des zones humides. On peut noter en particulier la présence de deux espèces végétales protégées : la Pédiculaire des bois et la Spiranthe d'été. Le site est aussi fréquenté par plusieurs espèces de papillons remarquables et protégés.

Crédit photo : happinessproduction.fr - Maxime Naegely



Maison-Musée de Louis Pergaud (D)

Né à Belmont, Louis Pergaud mettra en valeur la vie franc-comtoise du XVIIIe siècle à travers ses écrits. Le musée de Belmont lui rend hommage en proposant une visite pour découvrir l'histoire de l'Enfant du Pays.

Crédit photo : Portes Haut-Doubs



Grotte de la Glacière (E)

Vous êtes curieux de fossiles ? Venez découvrir les trésors cachés, révélés par la fonte des glaces.

Visite guidée soutenue par un commentaire à la fois descriptif et analytique permettant d'avoir un aperçu global de l'exceptionnelle richesse du site. La paroi des roches ornées des dinosaures : 3 dinosaures jurassiens grandeur nature, 1 reptile volant, l'ancêtre présumé des oiseaux, et un récif corallien orné : des coraux, oursins, gryphées, crabes et bien d'autres fossiles.

Crédit photo : Doubs Tourisme



Belvédère de la Grâce-Dieu (F)

Dans le Bois de la Glacière, découvrir l'ensemble de l'abbaye de la Grâce-Dieu.

Dans ce vallon boisé que l'on appelle « vallée des Hiboux », seul le grondement de la cascade de l'Audeux perturbe le calme de la nature. Il s'agissait donc d'un lieu propice à la construction d'un monastère.

Crédit photo : Maxime Naegely