
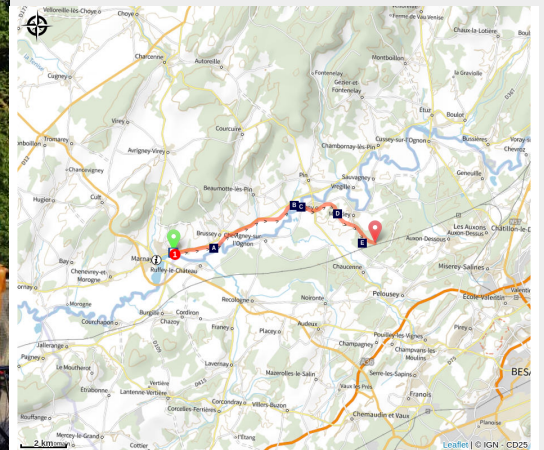


# La Ligne des Escargots

Grand Besançon - Marnay



Ligne des Escargots (Johann Marnier)



*Un parcours facile, en grande partie ombragé, à découvrir à pied, à vélo et en famille !*

Promeneurs, randonneurs, joggeurs ou cyclistes, vous cherchez un endroit agréable et paisible pour vous évader, un lieu sûr et champêtre pour partager des moments en famille ; la ligne des escargots vous souhaite la bienvenue ! Au travers des quinze panneaux qui jalonnent le parcours, vous découvrirez en vous amusant quelques-unes des richesses naturelles et patrimoniales qui font la beauté de notre territoire. Alors n'hésitez plus et partez flâner sur cette voie plane et accessible à tous.

## Infos pratiques

Pratique : Pédestre

Durée : 2 h 30

Longueur : 11.0 km

Dénivelé positif : 204 m

Difficulté : Très facile

Type : Aller-retour

Thèmes : Faune, Flore, Patrimoine

# Itinéraire

**Départ** : Marnay, Rue des Prés Moncey

**Arrivée** : Moncley, Ligne LGV

**Communes** : 1. Marnay

2. Brussey

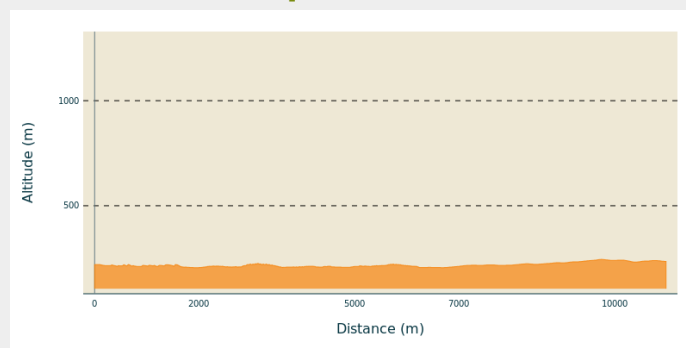
3. Beaumotte-lès-Pin

4. Pin

5. Émagny

6. Moncley

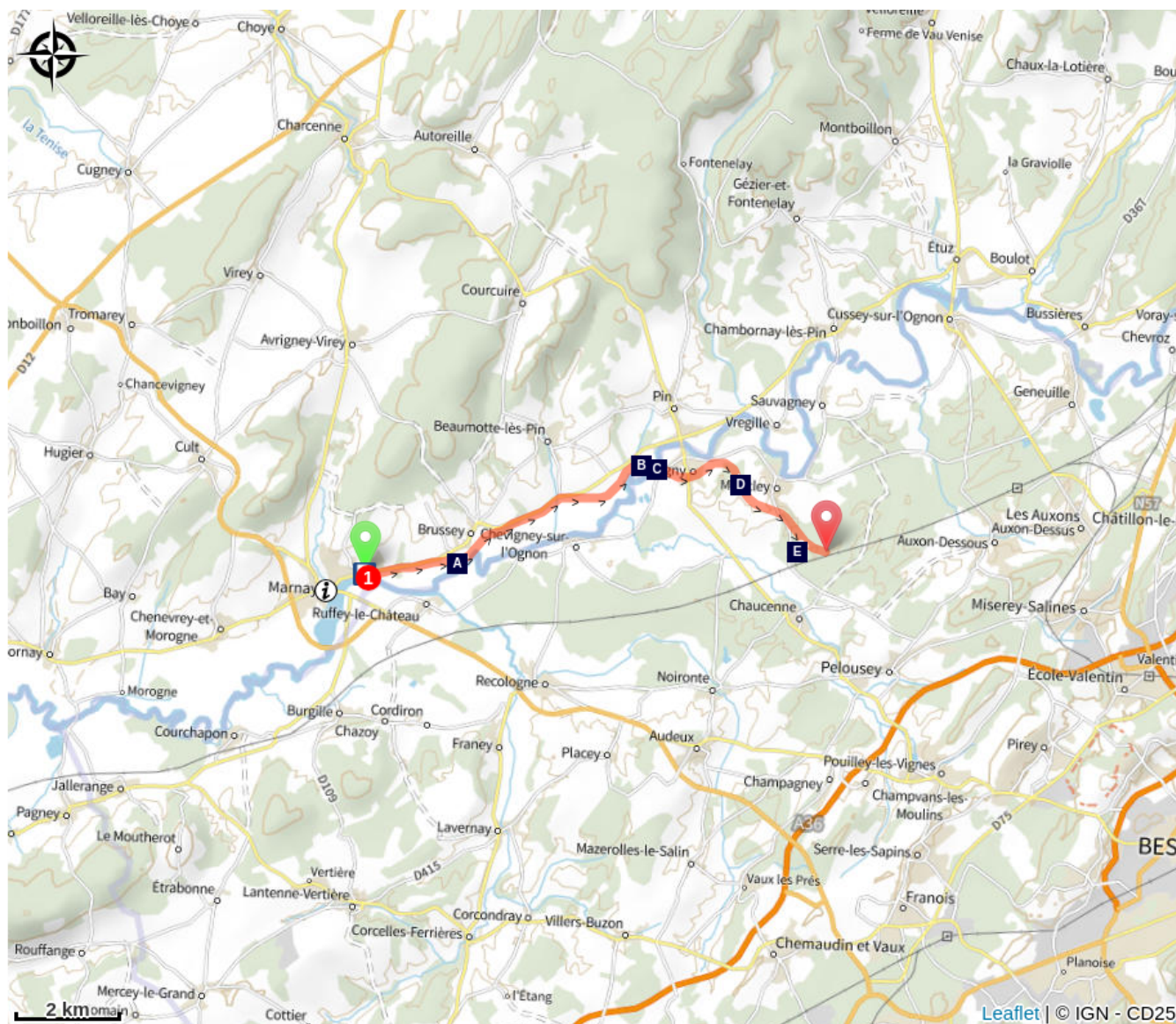
## Profil altimétrique








Altitude min 205 m Altitude max 245 m

1. Depuis, le parking, empruntez le chemin blanc et suivez le linéaire, sans changement de direction.

# Sur votre chemin...



-  CPIE de la Vallée de l'Ognon (A)
-  L'Ognon (C)
-  Site protégé (E)

-  Vue sur le château de Pin (B)
-  Vue sur le château de Moncley (D)

# Toutes les infos pratiques

 **niveau 2**

## **Recommandations**

Randonnée recommandée avec des enfants. Ne pas laisser ses déchets sur le parcours. En cas de problème rencontré, contactez l'Office de Tourisme du Val Marnaysien au 03 84 31 91 91.

## **Comment venir ?**

Accès routier

Accès par Marnay via la D67.

Parking conseillé

Rue des Prés Moncey, Marnay



# Zones de sensibilité environnementale

Le long de votre itinéraire, vous allez traverser des zones de sensibilité liées à la présence d'une espèce ou d'un milieu particulier. Dans ces zones, un comportement adapté permet de contribuer à leur préservation. Veillez à respecter la quiétude du lieu, la signalétique en place et à rester sur les sentiers balisés. Attention, le site peut faire l'objet d'une réglementation particulière.

## Mares forestières entre Besançon et Ognon

Période de sensibilité :

Contact : Syndicat Mixte d'Aménagement de la Moyenne et Basse Vallée de l'Ognon (SMAMBVO)

8 Rue Fred Lipmann  
70190 Boulot

### Lieux de renseignement

#### Office de tourisme du Val Marnaysien

23 Grande Rue, 70150 Marnay  
contact@ot-valmarnaysien.com  
Tel : +33 (0)3 84 31 90 91  
<https://ot-valmarnaysien.com/>



# Sur votre chemin...

---




## CPIE de la Vallée de l'Ognon (A)

La Maison de la Nature est une association qui agit dans le domaine de l'éducation à l'environnement et au développement durable. Installée dans un ancien moulin, elle a su au fil des ans et des aménagements, rendre accessible un « coin de nature » riche tant au niveau de la variété des milieux qu'au niveau de la biodiversité présente.

Crédit photo : OT Val Marnaysien

---



## Vue sur le château de Pin (B)

Depuis le pont qui enjambe le Ruisseau de la Fontaine, vous apercevrez au loin le village de Pin situé à flanc de coteau et classé Cité de Caractère de Bourgogne-Franche-Comté. D'ici, vous aurez également vue sur le château.

Crédit photo : Vue sur Pin

---



## L'Ognon (C)

Le pont, d'une longueur de 73 mètres, franchit la rivière Ognon et est situé entre Pin et Emagny. La rivière Ognon est un affluent gauche de la Saône. Longue de 213,7 km, elle prend sa source à Château-Lambert et traverse le département de la Haute-Saône du Nord-Est au Sud-Ouest. Elle sert de frontière naturelle entre le département de la Haute-Saône et celui du Doubs.

Crédit photo : OT Val Marnaysien

---



## Vue sur le château de Moncley (D)

Depuis la Ligne des Escargots, vous pouvez apercevoir la façade du château de Moncley qui donne sur la cour d'honneur et qui s'incurve comme pour accueillir les visiteurs. Le portique rappelle un élégant temple ionique et marque le centre de la façade. La cour d'honneur est encadrée par deux longues ailes très horizontales qui donnent accès, au Nord, à la ferme et, au Sud, aux écuries. Dans l'esprit de Claude-Nicolas Ledoux, ces ailes sont marquées, aux angles et sur les arcades, par de puissants bossages et des fausses briques qui contrastent avec la sobriété des fenêtres percées à cru dans les façades. Elles se terminent verticalement par de hautes tours, des pigeonnières.

Crédit photo : Mélody Edeline



## Site protégé (E)

Présence d'orchidées sauvages.

Crédit photo : Bernard Vincent