VFF46 - De Mouthier-Haute-Pierre à Pontarlier

Loue-Lison - Mouthier-Haute-Pierre

Source de la Loue (Doubs Tourisme)

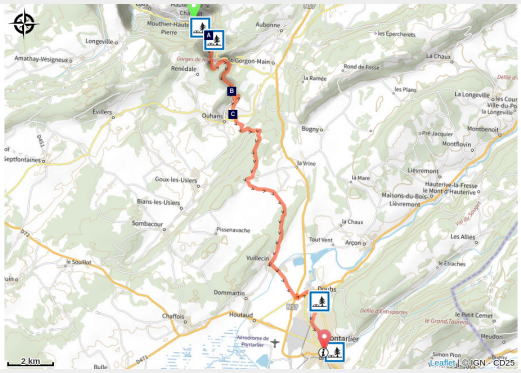

Une étape de pèlerinage avec des paysages pittoresques de différentes vallées et de montagnes traversant de nombreuses villes et villages de renom du Doubs.

À partir de Mouthier-Haute-Pierre, vous allez entrer dans les Gorges de Nouailles, en longeant toujours la Loue jusqu'à sa source. C'est un éblouissement, un paysage incroyable, un parcours sportif.

Ensuite une belle montée vous mène à Ouhans et sa jolie Chapelle Notre-Dame-des-Anges. La journée n'est pas finie et c'est au travers de magnifiques pâtures et forêts que vous poursuivez le chemin vers Goux-les-Usiers puis Vuillecin jusqu'à Pontarlier (altitude de 837 m et 18 000 habitants).

Pour plus d'informations, voir le site : https://www.viefrancigene.org/fr/resource/statictrack/vff46-da-mouthier-haute-pierre-pontarlier/

Infos pratiques

Pratique : Pédestre

Durée : 8 h

Longueur : 24.0 km

Dénivelé positif : 823 m

Difficulté : Intermédiaire

Type : Traversée

Thèmes : Pastoralisme et agriculture, Rivières et lacs

Accessibilité : Accessible en train

Itinéraire

Départ : Prieuré de Mouthier-Haute-Pierre
Arrivée : Pontarlier
Balisage : GR®
Communes : 1. Mouthier-Haute-Pierre
2. Ouhans
3. Val-d`Usiers
4. Vuillecin
5. Doubs
6. Pontarlier

Profil altimétrique

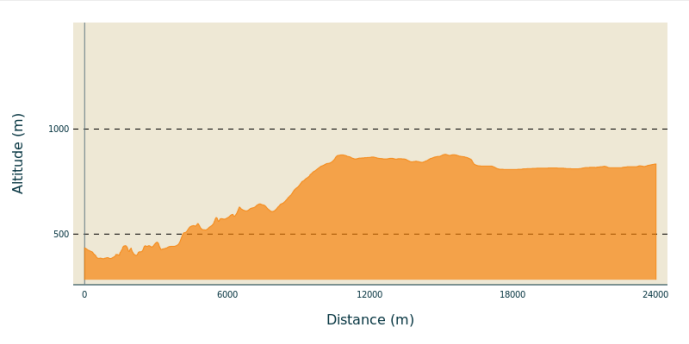

Altitude min 383 m Altitude max 880 m

Sur votre chemin…

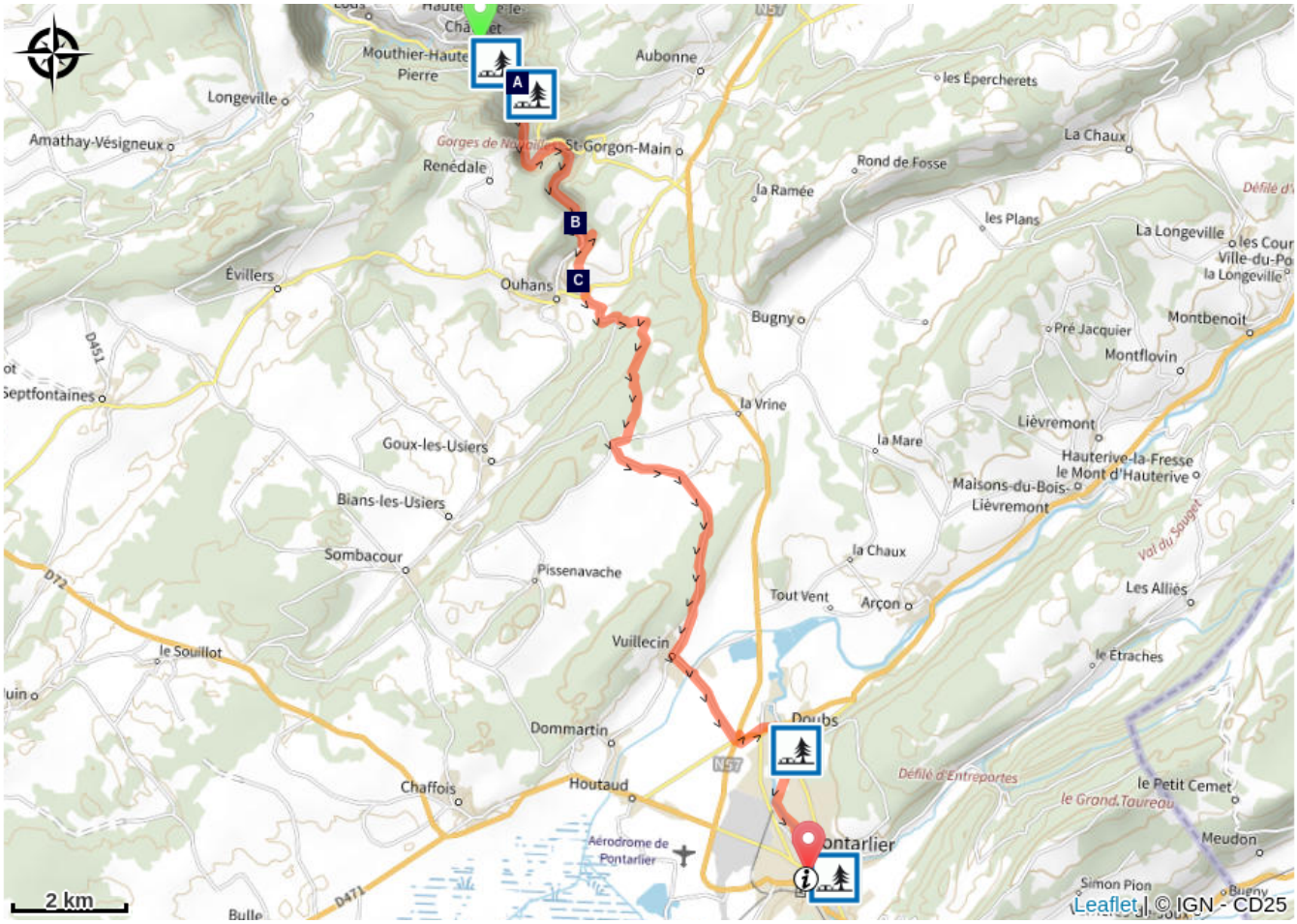

- La cascade de Syratu (A)
- Source de la Loue (B)
- Chapelle Notre-Dame des Anges (C)
- Passerelle du Moulin (D)

Toutes les infos pratiques

niveau 1

Le Parc national est un territoire naturel, ouvert à tous, mais soumis à une réglementation qu'il est utile de connaître pour préparer son séjour

Recommandations

Partir bien chaussés, bien équipés et avec une quantité d'eau suffisante.
Rester sur les itinéraires balisés : respecter les propriétés privées, les prés de fauche, les animaux et les cultures.
Tenir votre chien en laisse.
Respecter les clôtures et refermer les barrières.
Rester courtois avec les riverains des chemins et les autres utilisateurs de la nature.
Ne pas jeter de détritus.
Respecter les équipements d'accueil, de signalisation et de balisage.
Ne pas faire de feu.

Comment venir ?

Transports

Gare TER de Pontarlier (Ligne Frasne - Neuchâtel)

Accessibilité

Accessible en train

Zones de sensibilité environnementale

Le long de votre itinéraire, vous allez traverser des zones de sensibilité liées à la présence d’une espèce ou d’un milieu particulier. Dans ces zones, un comportement adapté permet de contribuer à leur préservation. Veillez à respecter la quiétude du lieu, la signalétique en place et à rester sur les sentiers balisés. Attention, le site peut faire l’objet d’une réglementation particulière.

Source de la Loue

Période de sensibilité :

Falaises de la Baume

Période de sensibilité :

Vallées de la Loue et du Lison

Période de sensibilité :

Site Natura 2000

Lieux de renseignement

Office de tourisme du Pays du Haut-Doubs - Pontarlier
14bis Rue de la Gare, 25300 Pontarlier

pontarlier@destination-haut-doubs.com
Tel : +33 (0)3 81 46 48 33
https://www.destination-haut-doubs.com

Sur votre chemin...

La cascade de Syratu (A)

Parcourant les barres rocheuses de la falaise de la Baume, la cascade de Syratu fait une descente vertigineuse et rejoint la Loue après un dénivelé de 230m qui en fait la plus grande chute du département. En 1864, Gustave Courbet peint *Les roches de Mouthier*, *cascade de Siratu* ainsi que *Cascade du bout du monde*, dépeignant une chute de la commune de Beure. La fascination de Courbet pour ce motif exprime son lien intime avec le monde naturel et sa fascination pour ces sauts emblématiques de sa région.

Crédit photo : © Musée départemental Gustave Courbet / Photo : Aurélia Channaux

Source de la Loue (B)

La Source de la Loue située sur la commune d'Ouhans est une résurgence d'eau alimentée par un réseau hydrographique karstique souterrain d'environ 600 km2. Les eaux de la source proviennent de pertes du Doubs, du Drugeon, du val d'Usiers et de la cuvette d'Arc-sous-Cicon. Des traces d'ornières datant de l'époque médiévale sont encore présentes sur le chemin menant à la source.

Crédit photo : Davy MOUGIN

Chapelle Notre-Dame des Anges (C)

La chapelle Notre-Dame-des-Anges fut édifiée fin du XIXe siècle par la paroisse d'Ouhans en témoignage de reconnaissance à la Sainte Vierge pour sa préservation du village.

Crédit photo : Davy MOUGIN

Passerelle du Moulin (D)

Passerelle piétonne traversant le Doubs où se trouvait un moulin aujourd'hui disparu...

Crédit photo : CCGP