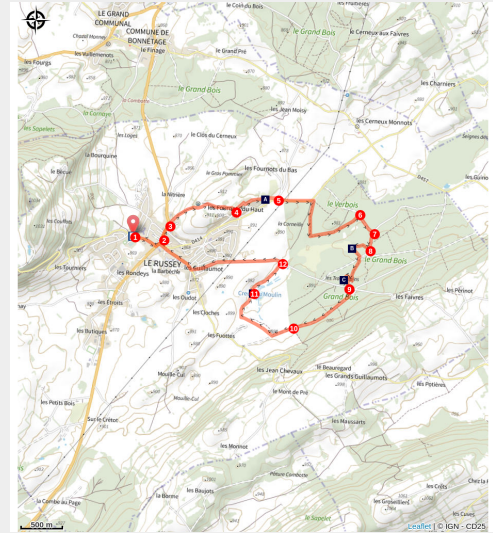


# Le Verbois

Doubs Horloger - Le Russey



La Tourbière du Verbois et les pins à crochets (P.Brout)



## *Immersion dans un océan de verdure.*

Cette randonnée vous permettra de plonger dans l'ambiance du plateau du Russey : un océan de verdure. Comme un bon bain, le vert tendre des pâturages, le vert sombre des forêts de résineux et le vert mystérieux des tourbières vous détendra !

## Infos pratiques

---

Pratique : Pédestre

---

Durée : 2 h 30

---

Longueur : 10.1 km

---

Dénivelé positif : 86 m

---

Difficulté : Intermédiaire

---

Type : Boucle

---

Thèmes : Flore, Rivières et lacs

# Itinéraire

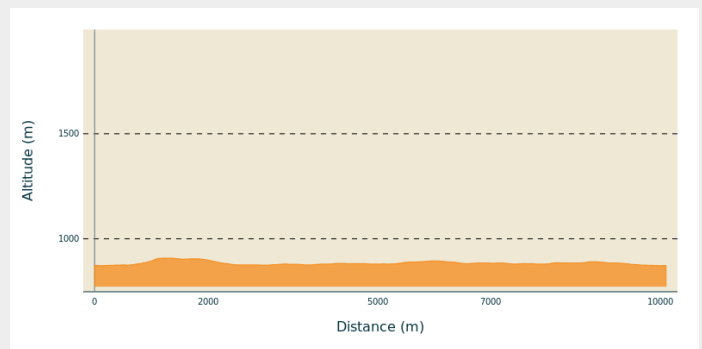
**Départ** : Salle des fêtes, Le Russey

**Arrivée** : Salle des fêtes, Le Russey

**Balisage** :  PR

**Communes** : 1. Le Russey

## Profil altimétrique

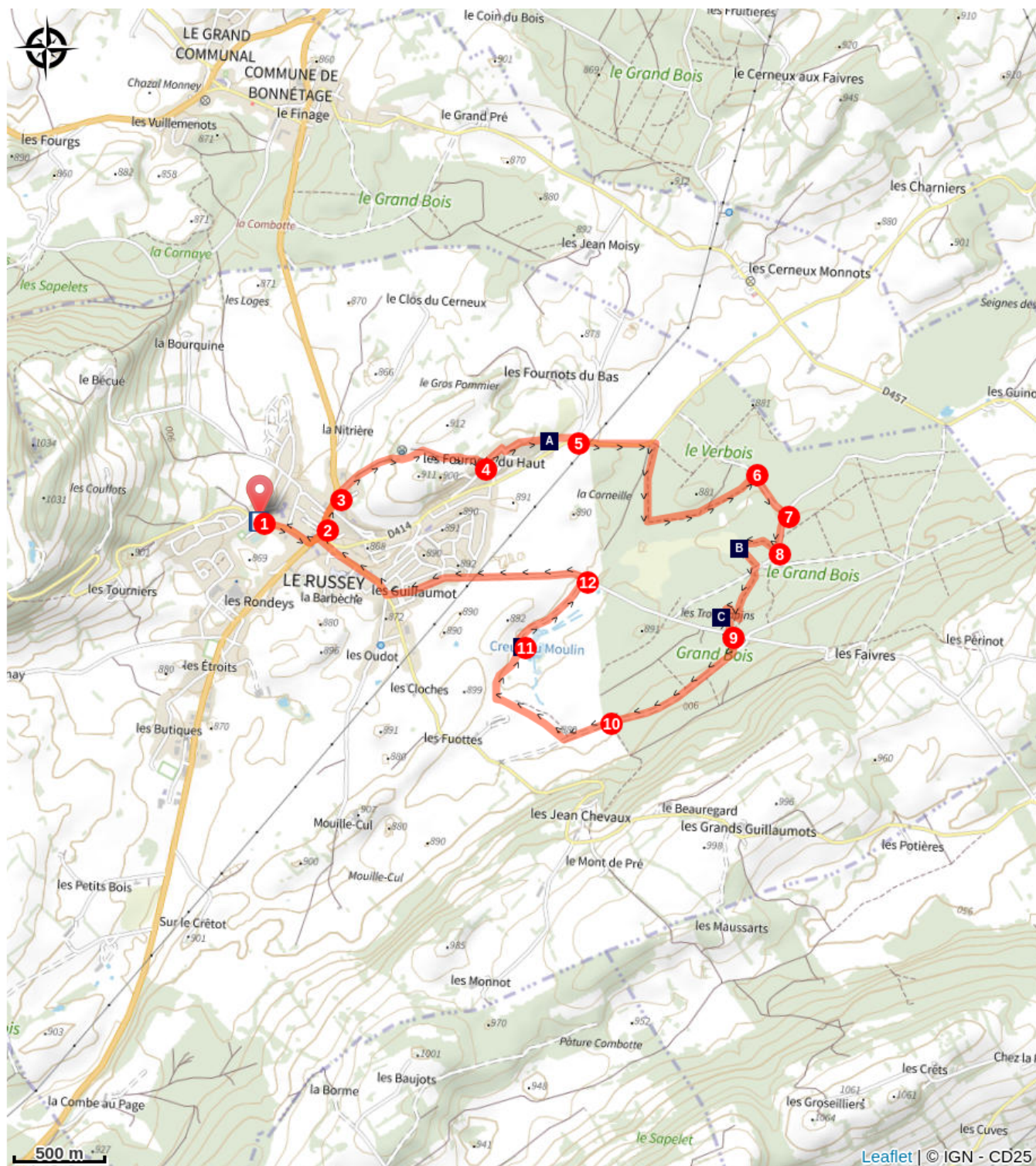




Altitude min 872 m Altitude max 908 m



Suivez bien le *balisage jaune et bleu* sur le terrain et les pancartes directionnelles avec les pastilles n°40.

1. Depuis le parking, prenez la direction du centre du village (Maison des services).
2. Passez à gauche de l'église.
3. Prenez la direction des antennes relais.
4. Au niveau des premières maisons, prenez à gauche, ensuite à droite et encore à gauche.
5. Prenez le petit sentier dans la sapinière qui longe la route. Après le virage de la route (au niveau des tables de pique-nique), prenez à droite le sentier forestier qui longe les murs en pierres sèches.
6. Arrivé à la piste forestière, tournez à droite.
7. À l'intersection, suivez la piste forestière à droite sur 200 mètres.
8. Prenez à droite le petit sentier monotrace qui vous conduira à la tourbière et au site des Géants, colosses végétaux.
9. Traversez la route, prenez le sentier monotrace qui rejoint la piste forestière et suivez cette dernière.
10. Après avoir traversé la forêt, entrez dans la pâture. Suivez le chemin sur 300 mètres et tournez à droite en direction des étangs.
11. Au niveau du passage canadien, suivez la piste empierrée jusqu'à la route.
12. Arrivé à la route, tournez à droite et suivez cette dernière qui vous conduira jusqu'au Russey.

# Sur votre chemin...



-  Les Chevaux Comtois (A)
-  La Forêt des Géants (C)

-  Tourbière du Verbois (B)
-  Le Creux du Moulin (D)

# Toutes les infos pratiques

## niveau 2

### **Recommandations**

La randonnée en moyenne montagne n'est pas une activité anodine et un loisir sans risque.

Vous évoluez, tout au long du sentier, dans un milieu naturel de moyenne montagne (falaises ...), et vous trouverez de nombreuses pâtures avec du bétail. Soyez toujours vigilants. Il vous incombe de prendre toutes les précautions qui garantissent votre sécurité et celle des autres.

1. La nature nous accueille. Respectons-la.
2. Prévoir un équipement adapté.
3. Consultez la météo avant votre départ.
4. N'abandonnons aucun détritrus.
5. Il est interdit de faire du feu en forêt.
6. Restons sur le sentier balisé.
7. N'effrayons pas les animaux, contournons les troupeaux.
8. Refermons les barrières derrière nous.
9. Les chiens doivent être tenus en laisse.

Téléphone des secours : 112



### **Matériel**

Cette randonnée nécessite du matériel de randonnée en moyenne montagne à minima de bonnes chaussures. Prévoir un sac à dos avec le nécessaire pour votre ravitaillement, des vêtements de pluie et une trousse à pharmacie.

Il n'y a pas de possibilité de trouver du ravitaillement le long du parcours (hors commune du Russey)

### **Comment venir ?**

#### Transports

La commune du Russey est accessible par la ligne mobigo LR206 (Pontarlier-Montbéliard).

## Accès routier

Le départ de cette randonnée se fait au niveau du parking de la salle des fêtes. Depuis le centre du village Le Russey (au niveau de la Maison des Services), prendre la direction du Mémont. Le parking se situe à 400 mètres sur la gauche.

## Parking conseillé

Salle des fêtes, Le Russey

# Zones de sensibilité environnementale

Le long de votre itinéraire, vous allez traverser des zones de sensibilité liées à la présence d'une espèce ou d'un milieu particulier. Dans ces zones, un comportement adapté permet de contribuer à leur préservation. Veillez à respecter la quiétude du lieu, la signalétique en place et à rester sur les sentiers balisés. Attention, le site peut faire l'objet d'une réglementation particulière.

## **Tourbière des Cerneux-Gourinots et zones humides environnantes, les Seignes des Guinots, le Verbois**

Période de sensibilité :

Site Natura 2000

### ***i* Lieux de renseignement**

#### **Office de tourisme du Pays Horloger - Maîche**

16 rue du Général de Gaulle, 25120  
Maîche

[tourisme@payshorloger.com](mailto:tourisme@payshorloger.com)

Tel : +33 (0)3 81 64 11 88

<https://www.pays-horloger.com/>



# Sur votre chemin...

---



## Les Chevaux Comtois (A)

L'histoire du cheval comtois, cheval de trait, est intimement liée au plateau, dont il forme l'une des richesses. Le cheval de trait Comtois est l'un des symboles de la Franche-Comté.

Crédit photo : Association cheval comtois

---



## Tourbière du Verbois (B)

Dans un écrin de verdure, la tourbière du Verbois, avec son bois de pins à crochets, est un trésor naturel.

Crédit photo : P.Bruot

---



## La Forêt des Géants (C)

Sur cette parcelle forestière, des colosses végétaux âgés de plusieurs siècles grattent le ciel de leur cime. Les essences sont caractéristiques de la forêt jurassienne du second plateau : sapins et épicéas

Crédit photo : P.Bruot

---



## Le Creux du Moulin (D)

Dans les communaux du Russey, à la faveur d'une couche de marne, une zone humide occupe cette partie du plateau. Jadis, des étangs ont été créés permettant le stockage de l'eau nécessaire pour faire tourner les rouages d'un moulin. Les étangs et zones alentours, réservoirs de biodiversité, sont gérés par l'association de pêche. Vous pouvez y accéder en respectant ce lieu et en vous contentant de le contempler.

Crédit photo : P.Bruot