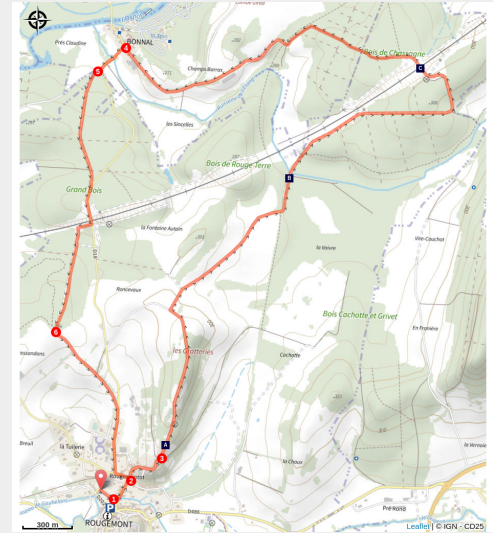


Bonnal

Doubs Central - Rougemont



Vue sur Rougemont (OT2VV Elie PERNOT)



Une belle petite balade familiale pour découvrir la douce et tranquille vallée de l'Ognon. On se laisse porter par la douceur des paysages et de l'architecture.

Essentiellement plate, cette petite randonnée familiale vous permet d'apprécier la beauté de l'Ognon, des villages de Rougemont et de Bonnal. Des bords du cours d'eau à la forêt de feuillus, une invitation à découvrir la douceur et la lenteur de cette vallée.

Infos pratiques

Pratique : Pédestre

Durée : 3 h

Longueur : 10.0 km

Dénivelé positif : 186 m

Difficulté : Facile

Type : Boucle

Thèmes : Flore, Patrimoine, Rivières et lacs

Itinéraire

Départ : Place de la Mémoire, Rougemont

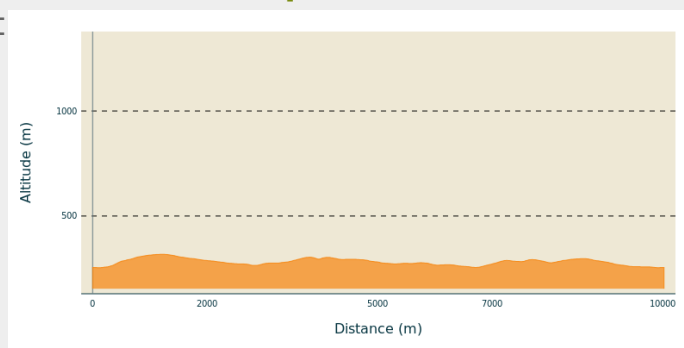
Arrivée : Place de la Mémoire, Rougemont

Communes : 1. Rougemont

2. Bonnal

3. Tressandans

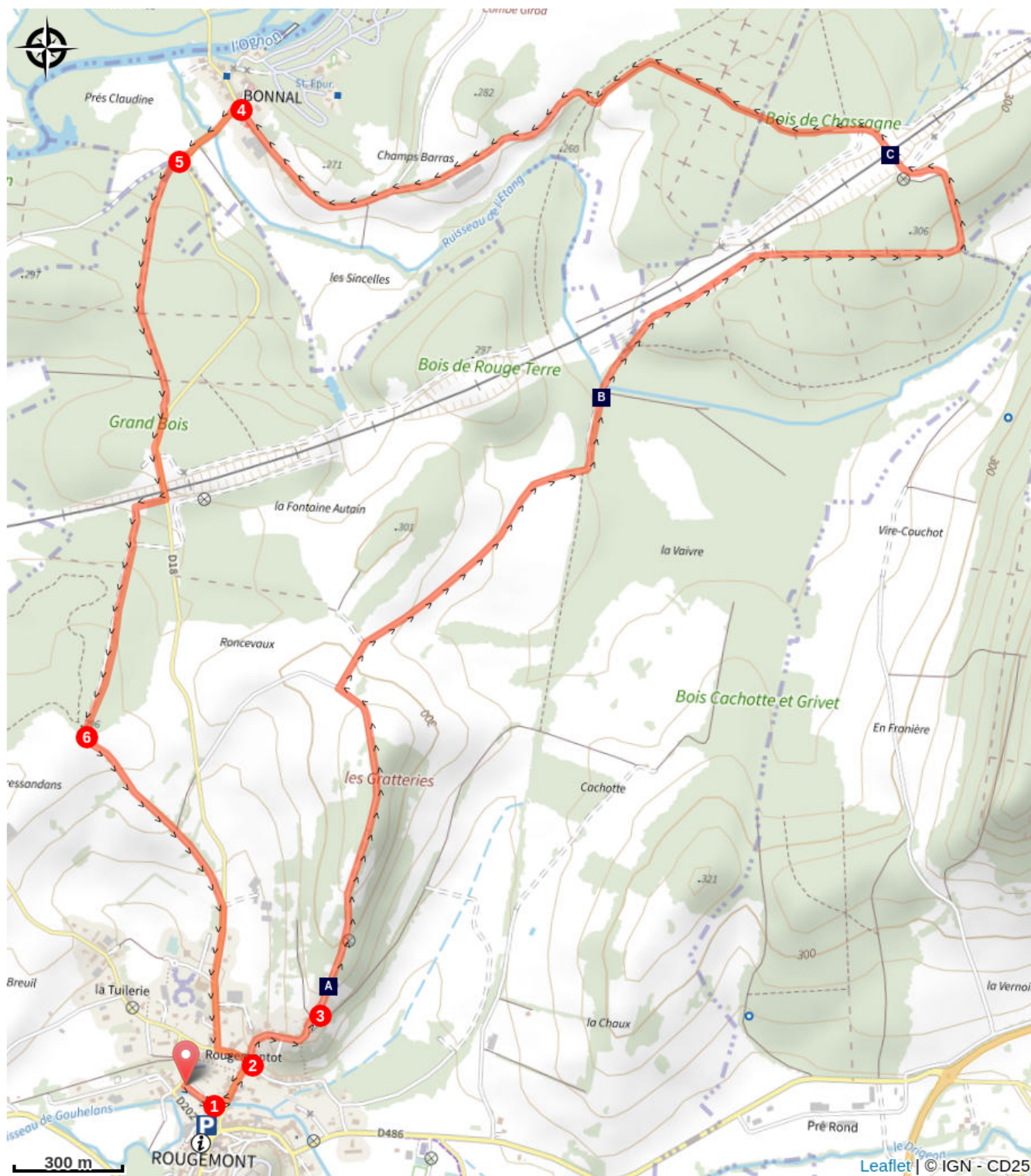
Profil altimétrique



Altitude min 254 m Altitude max 318 m

1. Depuis la place de la Mémoire, continuez 100 m par la rue du Pont, en direction de Bonnal en suivant le *balisage jaune et bleu*. Allez à gauche jusqu'à la **fontaine de la Vierge**.
2. À la fontaine de la Vierge, montez le sentier à droite et rejoignez le quartier appelé Rougemontot. À droite, emplacement de l'ancien cimetière, belle vue sur l'ancien couvent des Cordeliers et table d'orientation.
3. Dans le bois de Chassagne, continuez tout droit, prenez à droite, longez la ligne TGV sur 1 km et demi. Traversez le pont et suivez le sentier en direction de Bonnal.
4. Dans Bonnal, continuez en direction de Rougemont (*balisage jaune et bleu*). Après le petit pont, continuez tout droit sur 100 m puis prenez à gauche.
5. À la sortie du sentier, prenez la route qui surplombe la ligne TGV et continuez ensuite par la droite la route forestière qui longe le parcours santé. Continuez en direction de Rougemont : belle vue sur le quartier de la Citadelle.
6. À l'intersection, prenez à droite. Au carrefour, prenez à droite puis à gauche pour rejoindre le parking de départ.

Sur votre chemin...



 Point de vue sur la Citadelle (A)

 Voie Verte de la Vallée de l'Ognon (B)

 La Ligne à Grande Vitesse (C)

Toutes les infos pratiques

Comment venir ?

Accès routier

Depuis les D202, 486 ou 18 qui convergent au centre-ville de Rougemont, se stationner sur la Place Centrale, située en face de la Mairie.

Parking conseillé

Parking en face de la Mairie, Rougemont

Lieux de renseignement

Office de tourisme des 2 Vallées Vertes - Rougemont

4 Place du Marché, 25680 Rougemont

tourisme@cc2vv.fr

Tel : +33 (0)3 81 86 99 52

<https://www.ot-2valleesvertes.fr/>



Source

Décibelles Data

Sur votre chemin...



Point de vue sur la Citadelle (A)

Depuis les hauteurs de la Rue des Gratteries, un beau point de vue s'offre à vous sur le quartier de la Citadelle, l'Église de la Nativité-Notre-Dame et sur l'ancien couvent des Cordeliers.

Crédit photo : OT2W Faustine TRIBOUT



Voie Verte de la Vallée de l'Ognon (B)

Si vous avez encore un peu de force après votre marche, n'hésitez pas à enfourcher un vélo (loueurs à Rougemont) et parcourir quelques kilomètres sur la Voie Verte de la Vallée de l'Ognon. L'occasion de découvrir une richesse naturelle et un patrimoine architectural important.

Crédit photo : OT2W Elie PERNOT



La Ligne à Grande Vitesse (C)

La Ligne à Grande Vitesse (LGV) Rhin-Rhône traverse le Pays de Rougemont dans sa branche Est. Elle permet de relier Paris au Nord-Franche-Comté. Mise en service en 2011, les TGV qui l'empruntent atteignent des vitesses de pointe à 350 km/h ! Prendre une photo n'est pas aisé !

Crédit photo : OT2W Elie PERNOT