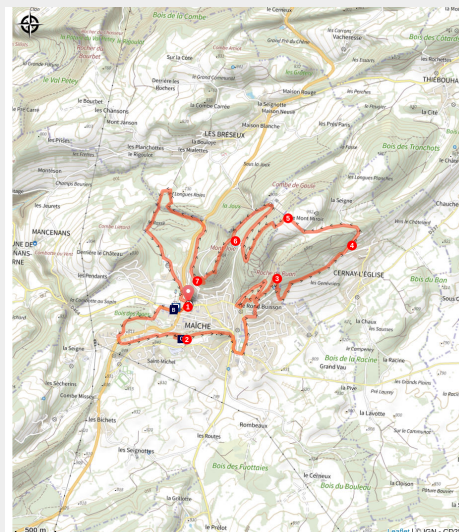


# Le Tour de Maîche - n° 17

Doubs Horloger



Roche de Ruans (Nino Scherer - BFC Tourisme)



## Petit par la distance, grand par les sensations.

Ne vous laissez pas tromper : ce circuit compact déploie une intensité étonnante. Dès les premiers tours de roues dans le massif de la chapelle Notre-Dame des Anges, en plein cœur de ville, le décor est planté : singles de crête joueurs, relief marqué, enchaînements rythmés et points de vue spectaculaires sur la vallée.

La suite a tout d'un terrain de jeu grandeur nature : traces multiples, passages ludiques, racines à négocier, montées sèches et virages relevés. Un condensé technique qui saura autant faire sourire que chauffer les jambes.

Et pour finir en beauté, le retour vous fait traverser la ville et ses trésors patrimoniaux, comme une respiration culturelle après l'effort.

## Infos pratiques

Pratique : VTT

Durée : 2 h

Longueur : 15.6 km

Dénivelé positif : 499 m

Difficulté : Intermédiaire

Échelle de cotation :

Type de voie : Majorité de sentiers étroits

Technique : Nombreux obstacles à franchir

Type : Boucle

Thèmes : Point de vue

Court mais intense, ce parcours s'impose comme une vraie pépite d'urban trail VTT.

# Itinéraire

**Départ** : Office de Tourisme du Pays Horloger, Mairie de Maîche

**Arrivée** : Office de Tourisme du Pays Horloger, Mairie de Maîche

**Balisage** : ➤ VTT

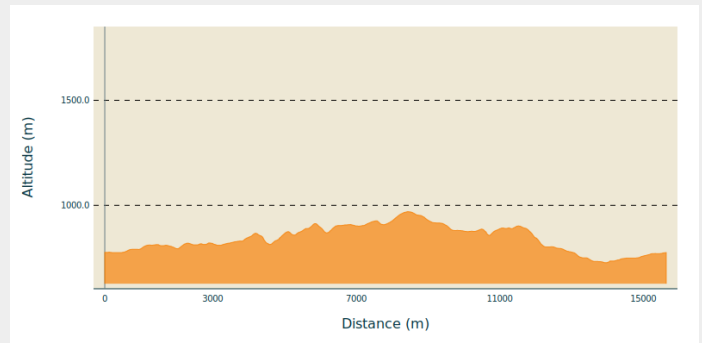
**Communes** : 1. Maîche

2. Cernay-l'Église

3. Les Bréseux

4. Mancenans-Lizerne

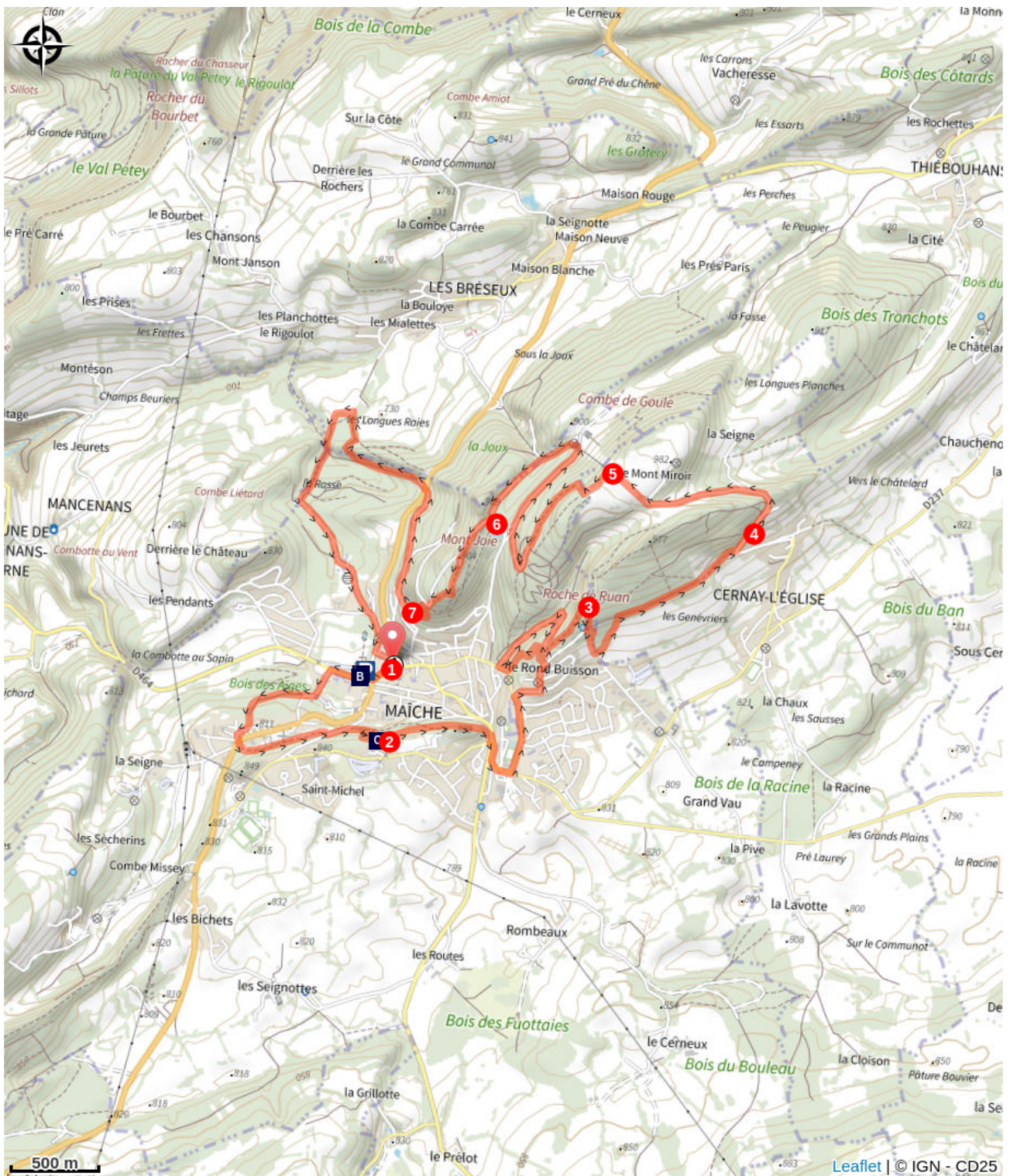
## Profil altimétrique



Altitude min 727 m Altitude max 970 m

1. Depuis le centre de Maîche, le parcours débute dans un contraste entre urbain et nature, en direction de la colline du Bois des Anges. Le tracé vous mène à proximité des châteaux de Montalembert et du Désert, ainsi que de l'église Saint-Pierre, avant de lancer l'échauffement pour gagner le sommet de la colline. Là, la chapelle Notre-Dame des Anges dévoile un large panorama sur la ville et ses environs.
2. Vous traversez ensuite la zone commerciale pour rejoindre le véritable massif au nord de Maîche. L'approche se fait en pente ascendante, avant que la montagne ne se dresse franchement devant vous : la montée devient alors exigeante, avec quelques passages bien raides. La récompense vient dans les descentes, portées par des singles joueurs et parfois techniques. Le souffle court mais satisfait, vous atteignez le deuxième belvédère, celui de Roche Ruan, qui offre un nouveau point de vue sur le territoire.
3. Vous restez plongés dans cet enchevêtrement de sentiers, alternant montées et descentes, parfois même sur des portions shapées qui ajoutent du rythme. Puis, à la faveur d'un pré traversé, le paysage s'ouvre : vous débouchez légèrement au-dessus de Cernay, laissant apparaître sa jolie église et un panorama plus dégagé sur les environs.
4. La montée se fait ensuite plus douce en empruntant la route, offrant un répit bienvenu. Elle vous conduit sans difficulté jusqu'au point culminant du parcours : le Mont Miroir, qui dévoile un nouvel angle de vue sur le paysage environnant.
5. Vous replongez alors dans la forêt pour dévaler d'un trait tout le dénivelé patiemment gravi à la sueur du front. La descente est un vrai régal, enchaînant les sentiers ludiques jusqu'à l'étang de Goule, véritable petit oasis de fraîcheur niché au creux du massif.
6. La descente se poursuit sur le même ton joueur, enchaînant les passages ludiques jusqu'au dernier belvédère : celui de Montjoie, ultime halte panoramique avant de boucler l'itinéraire.
7. L'itinéraire s'achève par un dernier viron forestier au nord de Maîche, roulant et idéal pour entamer la récupération. Il ne reste plus qu'une courte traversée de la ville pour rejoindre l'arrivée et clore la boucle.

# Sur votre chemin...



Château Montalembert (A)  
Belvédère Chapelle Notre Dame  
des Anges (C)

Église Saint-Pierre de Maïche (B)

# Toutes les infos pratiques

## **⚠ Recommandations**

Le parcours peut se coupler avec les N°19 Le Faux Verger et 30 La voie du Tacot pour une sortie au long cours.

## **Comment venir ?**

Accès routier

Depuis Montbéliard, prendre l'A36 en direction de Besançon jusqu'à la sortie 6.1 puis la D437 jusqu'à Maîche.

Parking conseillé

Parking de l'église, Maîche

## **i Lieux de renseignement**

### **Office de tourisme du Pays Horloger - Maîche**

16 rue du Général de Gaulle, 25120  
Maîche

tourisme@payshorloger.com

Tel : +33 (0)3 81 64 11 88

<https://www.pays-horloger.com/>



# Sur votre chemin...

---



## Château Montalembert (A)

Maison forte construite au XVI<sup>e</sup> siècle, à laquelle deux marquis de Maïche vont donner son caractère de belle demeure néo-classique. Appelé « Château de Maïche », il prit le nom de « Château Montalembert » en 1870. Ce lieu fut le théâtre d'une rencontre orageuse entre le Général de Gaulle et Winston Churchill le 13 novembre 1944.

Crédit photo : © Destination Pays Horloger / Angélique Mange

---



## Église Saint-Pierre de Maïche (B)

L'église Saint-Pierre actuelle est construite entre 1753 à 1760 pour remplacer l'ancienne église qui avait subi des dégâts durant la guerre de Dix Ans. Le dôme ne fut terminé qu'en 1767.

Après avoir été inscrite, l'église Saint-Pierre de Maïche est classée au titre des monuments historiques par arrêté du 25 janvier 1990.

Crédit photo : P.Bruot

---



## Belvédère Chapelle Notre Dame des Anges (C)

Dans le coteau Saint-Michel, ce belvédère est un joli point de vue sur Maïche.

Crédit photo : wikipédia