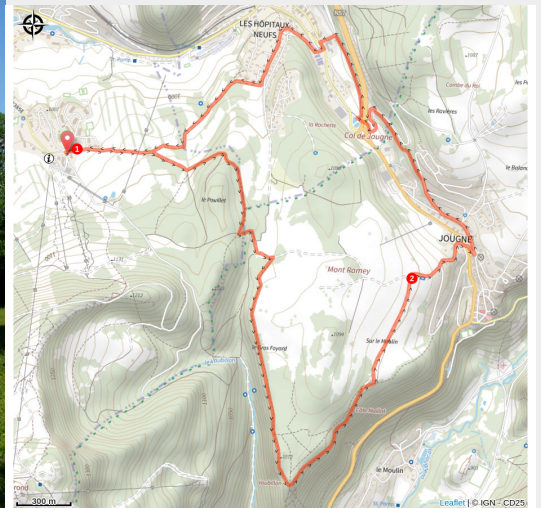


Mont Ramey - n° 3

Haut Doubs



Balade sur le Mont Ramey (OTPHD - P. Verniau)



Aux portes de la Suisse, une échappée rapide sous les falaises du Mont d'Or.

Depuis la station de Métabief, cette boucle vous entraîne rapidement hors de l'agitation pour flirter avec le versant suisse du Jura. Le début déroule sans surprise, sur un terrain fluide mêlant routes tranquilles et sentiers accessibles jusqu'à Jougne, parfait pour trouver le rythme et profiter du décor.

Le ton change ensuite en direction du mont Ramey : la pente se redresse par endroits, les chemins se font plus naturels et l'ambiance clairement forestière. On gagne en caractère ce que l'on perd en facilité, avec un terrain plus vivant sous les roues. Le retour vers Métabief se fait sans traîner, laissant le souvenir d'une sortie courte mais bien équilibrée, idéale pour une

Infos pratiques

Pratique : VTT

Durée : 1 h

Longueur : 9.3 km

Dénivelé positif : 209 m

Difficulté : Facile

Échelle de cotation :

Type de voie : Majorité de pistes en terre ou herbe

Technique : Présence de petits obstacles, sans réelles difficultés

Type : Boucle

Thèmes : Faune, Flore

parenthèse vélo entre deux activités ou une remise en jambes efficace.

Itinéraire

Départ : Place Xavier Authier, Métabief

Arrivée : Place Xavier Authier, Métabief

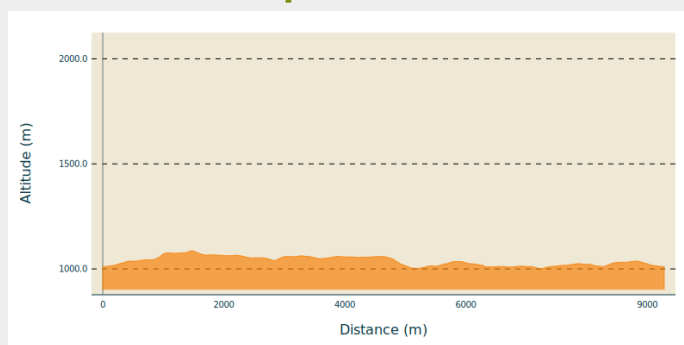
Balisage : 🚲 VTT

Communes : 1. Métabief

2. Les Hôpitaux-Neufs

3. Jougne

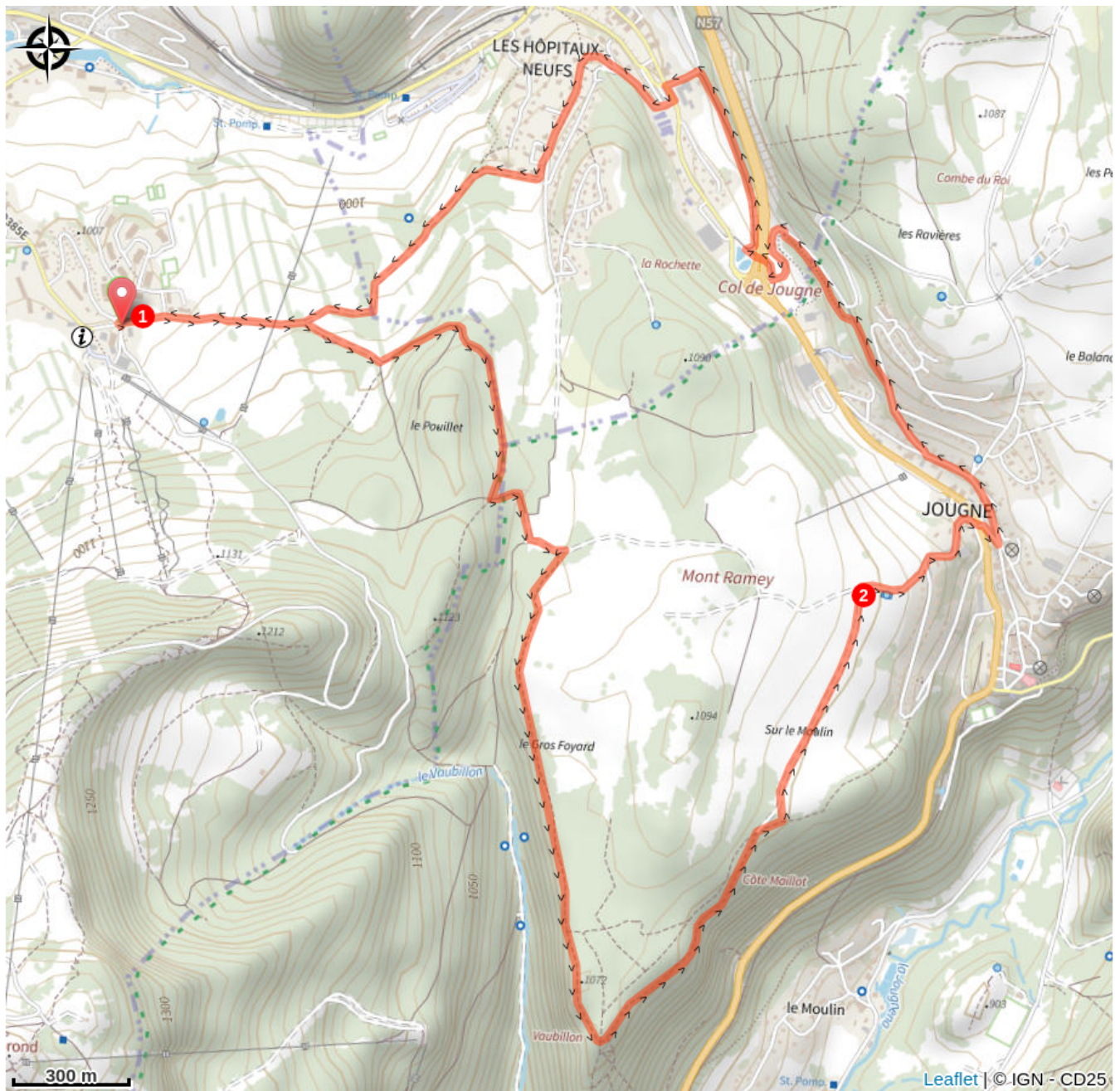
Profil altimétrique



Altitude min 1001 m Altitude max 1086 m

1. Depuis la station de Métabief, vous débutez tranquillement par une piste, avant de voir la pente se dresser. Le terrain est vite caillouteux, et le parcours joue avec les reliefs en mode montagnes russes, alternant relances et courts replats. En quittant la forêt dense, vous traversez les pâtures, pour atteindre le plateau du Mont Ramey.
2. Le regard porte loin, avec les falaises du Mont d'Or qui s'imposent à l'horizon. La descente vers Jougne se fait ensuite en gérant la vitesse, avant une liaison agréable par sentiers et chemins jusqu'aux Hopitaux-Neufs. Une courte traversée des quartiers résidentiels permet ensuite de retrouver un sentier roulant pour finir, ramenant progressivement vers le pied des pistes de Métabief, avec d'agréables aires de convivialité pour prolonger le plaisir.

Sur votre chemin...



Toutes les infos pratiques

Recommandations

L'hiver, en présence de neige, une partie de l'itinéraire se trouve sur les pistes de ski de fond sur lesquelles la pratique du VTT est interdite.

La boucle peut se combiner avec les parcours N°55 Le paradis par les crêtes et N°77 et Les alpages par les crêtes pour une boucle au long cours.

Comment venir ?

Accès routier

À la sortie de Pontarlier, prendre la N57 en direction de la Suisse. Puis, prendre direction Métabief.

Parking conseillé

Place Xavier Authier, Métabief

Zones de sensibilité environnementale

Le long de votre itinéraire, vous allez traverser des zones de sensibilité liées à la présence d'une espèce ou d'un milieu particulier. Dans ces zones, un comportement adapté permet de contribuer à leur préservation. Veillez à respecter la quiétude du lieu, la signalétique en place et à rester sur les sentiers balisés. Attention, le site peut faire l'objet d'une réglementation particulière.

Massif du Mont d'Or, du Noirmont et du Risol

Période de sensibilité :

Site Natura 2000

Lieux de renseignement

Office de tourisme du Pays du Haut-Doubs - Métabief

6 place Xavier Authier, 25370 Métabief

metabief@destination-hautdoubs.com

Tel : +33 (0)3 81 49 13 81

<https://www.destination-haut-doubs.com>

