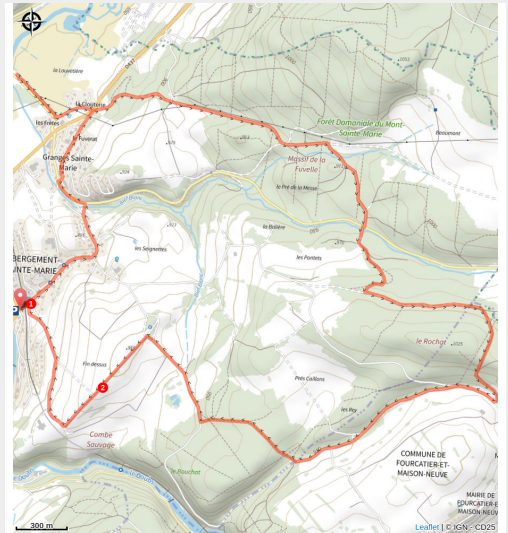


Le Massif - n° 8

Haut Doubs



Paysages forêt (Bevalot Michel)



Entre forêts et panorama, sur les hauteurs du Mont Sainte Marie.

Direction le massif du Mont Sainte Marie pour un itinéraire forestier où l'on prend vite de la hauteur. Les premières rampes, sur pistes et routes boisées, installent le décor : sauvage et préservé. Une fois l'altitude de croisière atteinte, le parcours devient plus joueur, alternant relances et jolis passages en sous-bois. La traversée de la plaine de Maison Neuve apporte une belle respiration, dans un décor ouvert et apaisant. Mais le calme est de courte durée : le terrain reprend un peu de relief avant de livrer, en guise de final, un superbe point de vue sur la réserve naturelle du lac de Remoray. Une sortie équilibrée, entre effort et contemplation.

Infos pratiques

Pratique : VTT

Durée : 1 h

Longueur : 11.4 km

Dénivelé positif : 267 m

Difficulté : Intermédiaire

Échelle de cotation :

Type de voie : Majorité de pistes stabilisées et voies goudronnées

Technique : Présence de petits obstacles, sans réelles difficultés

Type : Boucle

Thèmes : Point de vue

Itinéraire

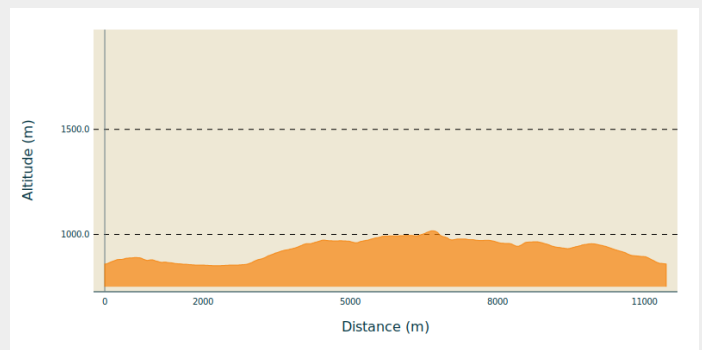
Départ : La Poste, Labergement-Sainte-Marie

Arrivée : La Poste, Labergement-Sainte-Marie

Balisage : ➡ VTT

Communes : 1. Labergement-Sainte-Marie
2. Fourcatier-et-Maison-Neuve

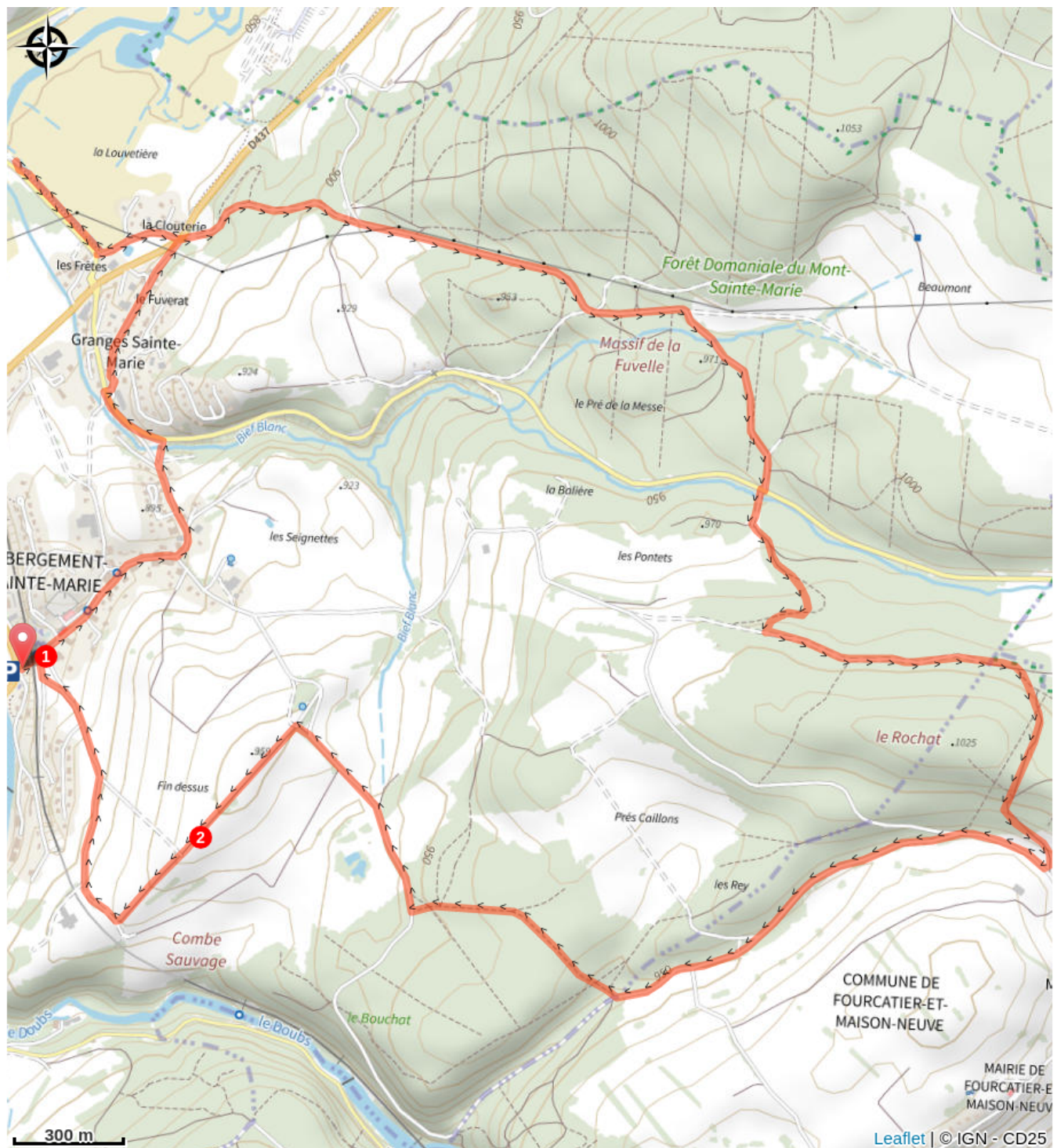
Profil altimétrique



Altitude min 851 m Altitude max 1017 m

1. Depuis Labergement, l'échauffement se fait en douceur à travers le village. Passés les quartiers résidentiels, la piste grimpe et devient route forestière jusqu'à atteindre l'altitude moyenne du jour. Après avoir franchi la route de Métabief, les sentiers prennent le relais, plus joueurs et techniques. La plaine de Maison Neuve offre ensuite une pause sur une agréable route de campagne, avant de replonger en forêt sur des chemins roulants. Reste une ultime rampe pour rejoindre le coteau dominant le lac de Remoray et sa réserve naturelle, point d'orgue de la sortie.
2. Il ne reste alors plus qu'à se laisser glisser tranquillement par les chemins agricoles pour retrouver Labergement et boucler la boucle.

Sur votre chemin...



Toutes les infos pratiques

Recommandations

Le parcours peut se combiner avec les N°6 La Fuvelle et N°7 La Côte pour une sortie au long cours.

Comment venir ?

Accès routier

Depuis les Hôpitaux-Vieux, prendre la D9 jusqu'à Labergement-Sainte-Marie.

Parking conseillé

Parking de la poste, Labergement-Sainte-Marie

Zones de sensibilité environnementale

Le long de votre itinéraire, vous allez traverser des zones de sensibilité liées à la présence d'une espèce ou d'un milieu particulier. Dans ces zones, un comportement adapté permet de contribuer à leur préservation. Veillez à respecter la quiétude du lieu, la signalétique en place et à rester sur les sentiers balisés. Attention, le site peut faire l'objet d'une réglementation particulière.

Vallons de la Drésine et de la Bonavette

Période de sensibilité :

Site Natura 2000

Lac Saint-Point

Période de sensibilité :

Lac de Remoray

Période de sensibilité :

Contact : Association des Amis de la RN du Lac de Remoray

Maison de la Réserve

28 rue de Mouthe

25160 Labergement-Sainte-Marie

03.81.69.35.99

lac.remoray@espaces-naturels.fr

<http://www.maisondelareserve.fr>

Attention, le site fait l'objet d'une réglementation particulière. Merci de contacter l'organisme gestionnaire.

Zones humides du Crossat et des Champs Nouveaux

Période de sensibilité :

Lieux de renseignement

Office de tourisme du Pays du Haut-Doubs - Malbuisson

69 Grande Rue, 25160 Malbuisson

malbuisson@destination-hautdoubs.com

Tel : +33 (0)3 81 69 31 21

<https://www.destination-haut-doubs.com>

