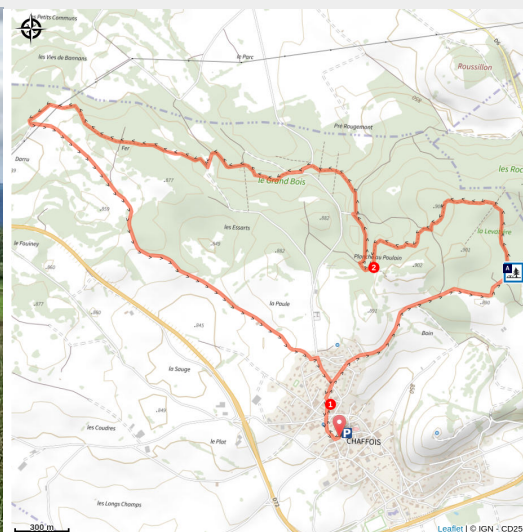


Le Grand-Bois - n° 111

Haut Doubs



Vue sur le village de Chaffois depuis la route communale (CCGP)



De Chaffois aux crêtes, une parenthèse enchantée en pleine forêt.

À peine sorti du village, vous basculez dans une ambiance profondément forestière. La route se cabosse, se resserre, puis s'efface peu à peu au profit de pistes et de chemins qui deviennent rapidement de vrais sentiers. Ici, les hêtres se tordent et se vrillent comme sortis d'un conte, rappelant par instants les forêts mystiques de Brocéliande. Certains spécimens méritent clairement la pause photo.

Une courte escapade vers le point de vue au sommet vaut franchement le détour : un petit cadeau panoramique au cœur de la boucle. La suite s'ouvre progressivement, les arbres s'espacent, les horizons se dégagent, et l'itinéraire finit par se laisser glisser tout en

Infos pratiques

Pratique : VTT

Durée : 1 h

Longueur : 8.9 km

Dénivelé positif : 147 m

Difficulté : Facile

Échelle de cotation :

Type de voie : Majorité de pistes en terre ou herbe

Technique : Présence de petits obstacles, sans réelles difficultés

Type : Boucle

Thèmes : Flore

douceur sur de tranquilles routes de campagne.
Une sortie simple, immersive, presque magique.

Itinéraire

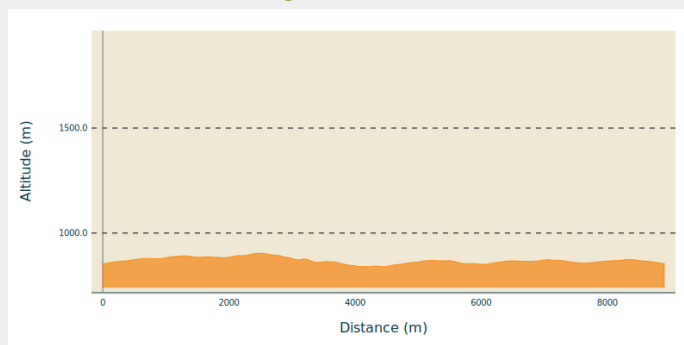
Départ : Parking de la mairie, Chaffois

Arrivée : Parking de la mairie, Chaffois

Balisage : 🟡 VTT

Communes : 1. Chaffois

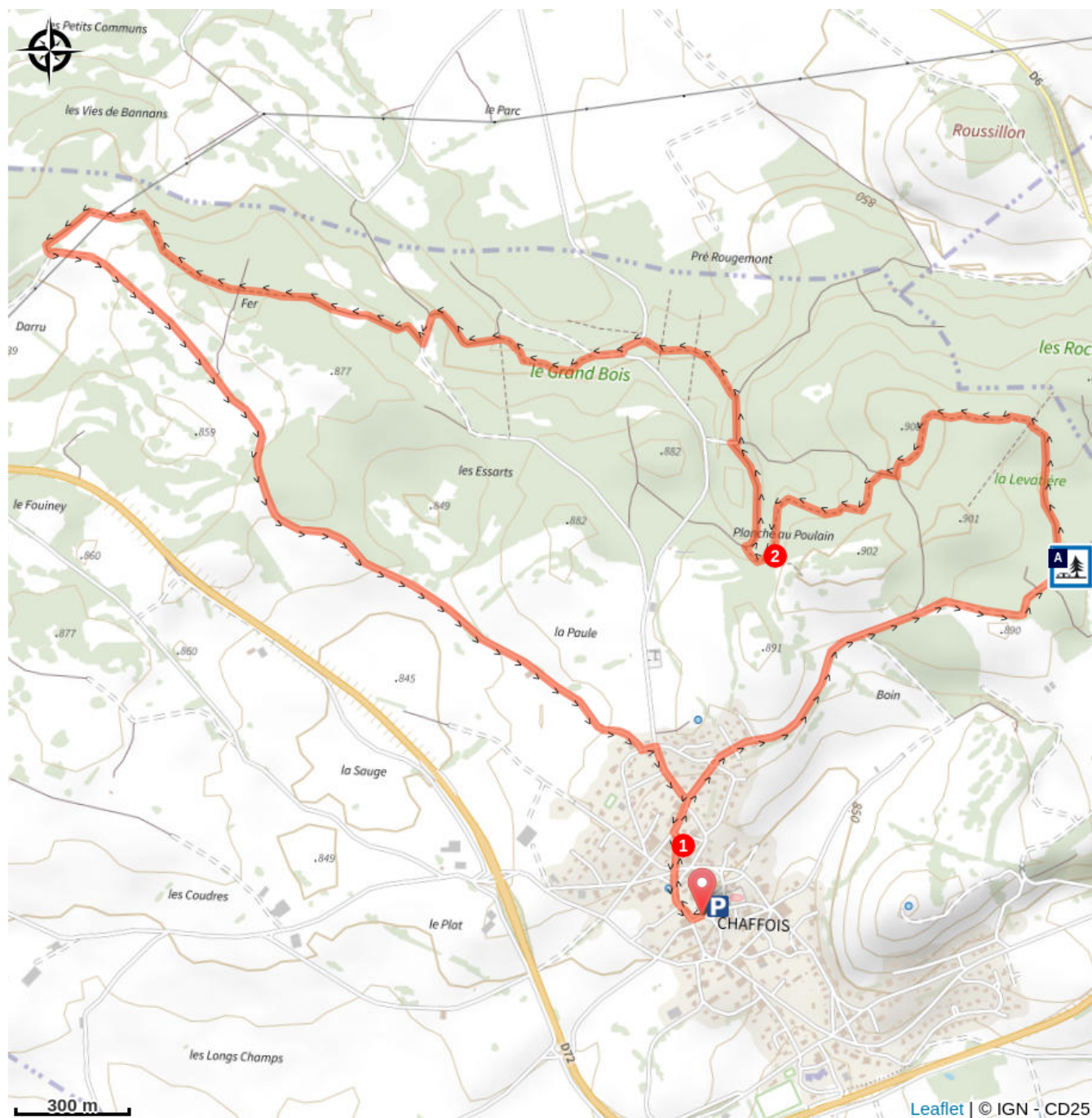
Profil altimétrique



Altitude min 840 m Altitude max 904 m

1. Depuis le centre de Chaffois, vous vous échappez rapidement vers la forêt par de petites routes qui se changent peu à peu en pistes forestières. Le décor devient plus intime à l'approche de la croix du Curé, lieu chargé d'histoire où il rendit son dernier souffle. Ensuite, les chemins se resserrent encore davantage : place aux sentiers tortueux et joueurs, parfaits pour enchaîner les relances jusqu'à la Planche du Poulain. Là, impossible de résister à l'envie de grimper à la lisière : la vue s'ouvre d'un coup, avec la chapelle perchée en ligne de mire et surtout ce hêtre majestueux, tout tordu, qui semble inviter les visiteurs à venir se mettre sous sa garde.
2. Vous restez un moment bercés par ces sentiers joueurs sous les hêtres nouveaux, qui donnent presque une ambiance mystique au massif. Ça virevolte, ça relance, ça serpente... puis, progressivement, la forêt se fait moins dense. Le paysage s'ouvre, l'air circule davantage, et les chemins deviennent plus roulants. Peu à peu, les singles laissent place à une tranquille route de campagne qui déroule naturellement jusqu'au point de départ, histoire de finir la boucle en douceur.

Sur votre chemin...



La Croix au Curé (A)

Toutes les infos pratiques

Recommandations

Le parcours peut se combiner avec le circuit n°106 La Côte du Fol via la liaison Chaffois - Dommartin.

Comment venir ?

Accès routier

Depuis Pontarlier, prendre la D72 en direction de Lons le Saunier jusqu'à Chaffois.

Parking conseillé

Parking de la mairie, Chaffois

Zones de sensibilité environnementale

Le long de votre itinéraire, vous allez traverser des zones de sensibilité liées à la présence d'une espèce ou d'un milieu particulier. Dans ces zones, un comportement adapté permet de contribuer à leur préservation. Veillez à respecter la quiétude du lieu, la signalétique en place et à rester sur les sentiers balisés. Attention, le site peut faire l'objet d'une réglementation particulière.

Bassin du Dugeon

Période de sensibilité :

Site Natura 2000

Bassin du Dugeon et du Doubs

Période de sensibilité :

Lieux de renseignement

Office de tourisme du Pays du Haut-Doubs - Pontarlier

14bis Rue de la Gare, 25300 Pontarlier

pontarlier@destination-haut-doubs.com

Tel : +33 (0)3 81 46 48 33

<https://www.destination-haut-doubs.com>



Sur votre chemin...



La Croix au Curé (A)

Située à la croisée de chemins forestiers, la Croix au Curé a été construite en 1863 par les paroissiens pour rendre hommage au prêtre disparu en ce lieu. Sur place, l'endroit ombragé, propice à la médiation, dispose d'un banc aménagé. Les plus anciens diront que le prêtre avait l'habitude, en ce temps-là, d'emprunter quotidiennement le même parcours, son bréviaire (livre de prières) en main, pour aller rendre une visite de courtoisie au curé de Dommartin.

Crédit photo : CCGP