
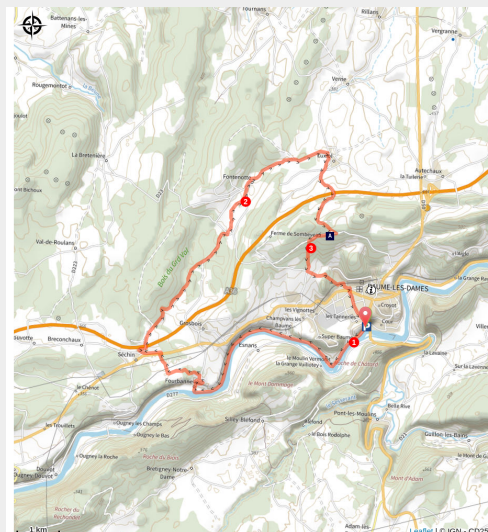


# Luxiol - n° 67

Doubs Central



Chemin VTT à Fontenotte (CHANTAL MEYER)



Ce parcours typé gravel au départ de Baume-les-Dames offre un cadre idéal pour les amateurs de vélo gravel. Les premiers kilomètres se parcourent sur la voie verte, longeant le Doubs, offrant une belle introduction au parcours. Après un échauffement tout en douceur, le chemin se redresse en direction du plateau pour une aventure qui mêle routes bucoliques et chemins forestiers, avant de plonger dans la forêt.

Vous savourerez le contraste entre la tranquillité de la voie verte en début de parcours, la sérénité à travers la forêt et les villages de Fontenotte et Luxiol, et enfin, le dynamisme de la descente finale pour clore le parcours en beauté à Baume-les-Dames.

## Infos pratiques

Pratique : VTT

Durée : 2 h

Longueur : 22.9 km

Dénivelé positif : 475 m

Difficulté : Facile

Échelle de cotation :

Type de voie : Majorité de pistes stabilisées et voies goudronnées

Technique : Pas de technique particulière

Type : Boucle

Thèmes : Patrimoine

# Itinéraire

**Départ** : Place Jouffroy d'Abbans, Baume les Dames

**Arrivée** : Place Jouffroy d'Abbans, Baume les Dames

**Balisage** : ➡ VTT

**Communes** : 1. Baume-les-Dames

2. Fourbanne

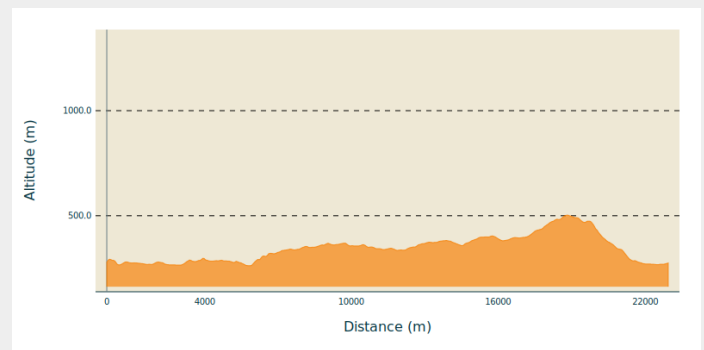
3. Séchin

4. Grosbois

5. Fontenotte

6. Luxiol

## Profil altimétrique

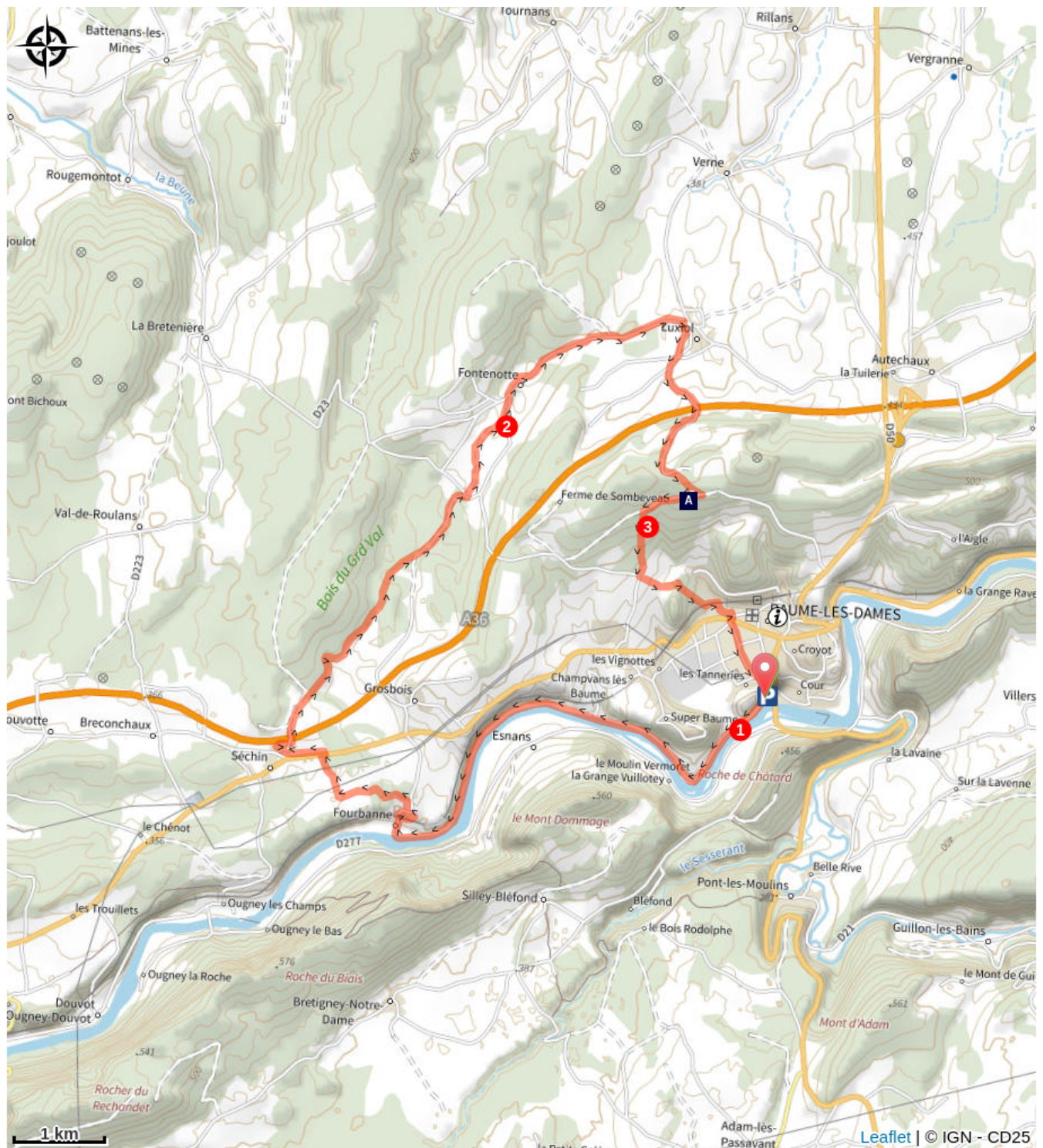


Altitude min 262 m Altitude max 503 m

1. Depuis la place Jouffroy d'Abbans, cheminez en douceur sur la l'euro vélo route le long du Doubs, avec son patrimoine éclusier typique jusqu'à l'écluse de Fourbanne.
2. Prenez de la hauteur pour atteindre le plateau au nord de la vallée. D'abord au milieu des terres agricoles, vous entrez ensuite dans un milieu plus forestier. Au niveau du village de Fontenotte, vous attaquez une partie routière reliant ce bourg à celui de Luxiol, tous deux présentant un charme certains. Encore un effort pour finir l'ascension au niveau du chemin de la république et son arboretum.
3. Basculez sur le versant de Baume-les-Dames pour une descente rapide avec un final raviné pouvant demander un petit peu de technique. Vous finissez par traverser les quartiers résidentiels de Baume-les-Dames pour retrouver le point de départ.



# Sur votre chemin...



Arboretum (A)

# Toutes les infos pratiques

## **Recommandations**

Possibilité de combiner avec les boucles n°70 et n°71.

## **Comment venir ?**

### Transports

Gare TER de Baume-les-Dames (Ligne Besançon-Belfort)

### Accès routier

Depuis Besançon prendre la D683 direction Baume-les-Dames ou l'autoroute A36 direction Strasbourg et prendre la sortie n°5 « Baume-les-Dames ».

### Parking conseillé

Place Jouffroy d'Abbans, Baume-les-Dames

# Zones de sensibilité environnementale

Le long de votre itinéraire, vous allez traverser des zones de sensibilité liées à la présence d'une espèce ou d'un milieu particulier. Dans ces zones, un comportement adapté permet de contribuer à leur préservation. Veillez à respecter la quiétude du lieu, la signalétique en place et à rester sur les sentiers balisés. Attention, le site peut faire l'objet d'une réglementation particulière.

## Moyenne vallée du Doubs

Période de sensibilité :

Site Natura 2000

## Grotte de Fourbanne

Période de sensibilité :

## Roche de Châtard

Période de sensibilité :

## Falaises du Saut de Gamache

Période de sensibilité :

## Bois de Poussot

Période de sensibilité :

## Rochers et Bois de Baume-les-Dames

Période de sensibilité :

## Lieux de renseignement

### Office de tourisme du Doubs Baumois et de Baume les Dames

Place de la République, 25110 Baume-les-Dames

[info@ot-paysbaumois.fr](mailto:info@ot-paysbaumois.fr)

Tel : +33 (0)3 81 84 27 98

<https://www.ot-paysbaumois.fr/accueil.html>



# Sur votre chemin...

---



## Arboretum (A)

Découvrez plus de 160 essences d'arbres.  
L'accès est facile et il est possible de s'y installer pour un pique-nique sur un espace spécialement aménagé.

Crédit photo : Office de Tourisme du Doubs Baumoïs