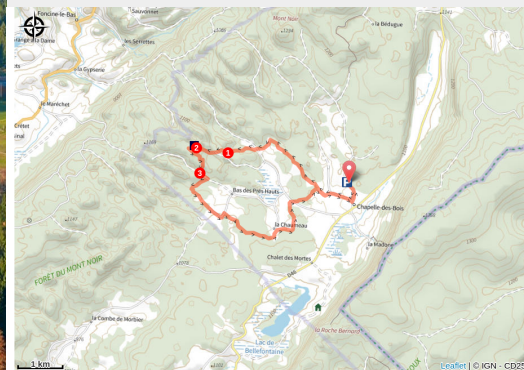


# Grotte à Pierre du Bourg - n°2

Haut Doubs



Vue sur Chapelle-des-Bois (J. Carrot - OTHPHD)



L'idéal pour travailler vos relances, pour une séance de fractionné ou pour une sortie à la découverte des alentours.

Une belle boucle de 13 km pleine d'histoire qui vous emmène jusqu'à la Grotte à Pierre du Bourg.

Une cavité qui doit son nom à l'homme qui y a vécu pendant 30 ans pour échapper aux gendarmes après avoir déserté l'armée en 1793.

## Infos pratiques

Pratique : Trail

Durée : 1 h 30

Longueur : 13.0 km

Dénivelé positif : 243 m

Difficulté : Facile

Type : Boucle

Thèmes : Archéologie et histoire, Pastoralisme et agriculture

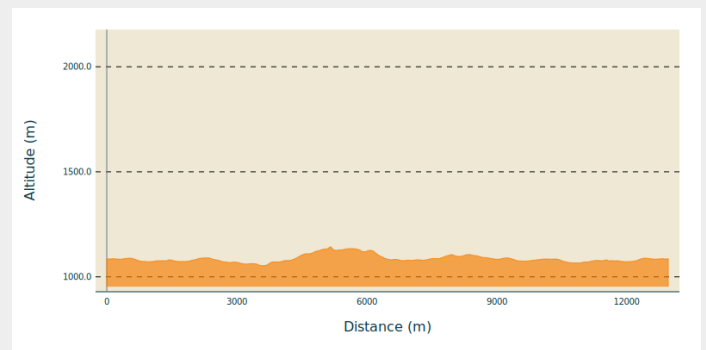
# Itinéraire

**Départ** : Bâtiment d'accueil 4 saisons, Chapelle-des-Bois

**Arrivée** : Bâtiment d'accueil 4 saisons, Chapelle-des-Bois

**Communes** : 1. Chapelle-des-Bois

## Profil altimétrique

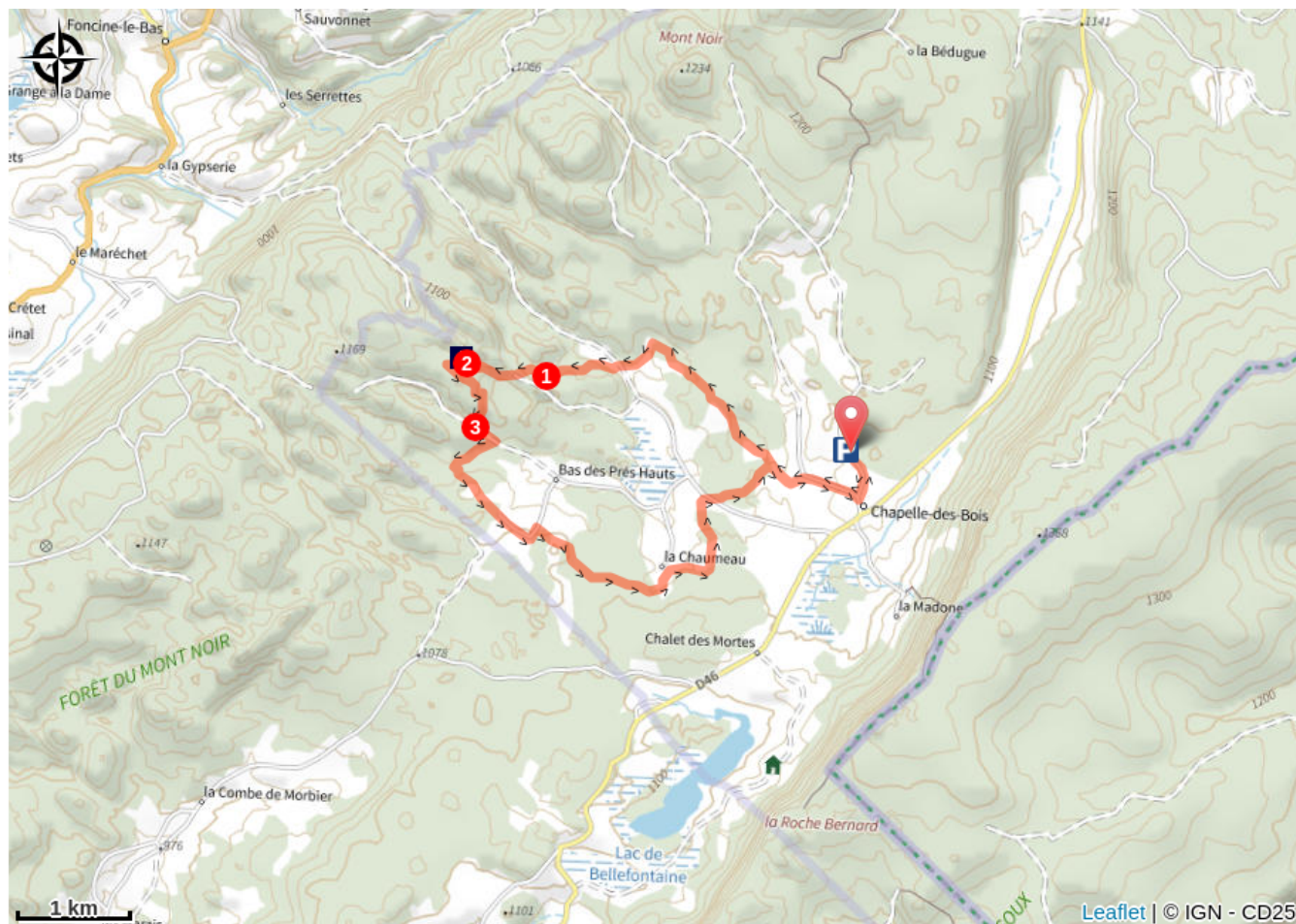


Altitude min 1053 m Altitude max 1142 m

Vous pouvez le pratiquer également en randonnée pédestre (18) ou VTT (30). Il n'y a pas de balisage trail. Suivez le balisage en jaune et bleu et le numéro 18.

1. Très faible dénivelé sur les 4 premiers kilomètres, principalement en forêt. Continuez tout droit. Montez dans la forêt pendant 1,5 km.
2. Arrêtez vous à la Grotte de Pierre du Bourg. Puis continuez sur un plat pendant 1 km.
3. Vous amorcez la descente en alternant entre forêt et champ.

# Sur votre chemin...



Grotte à Pierre du Bourg (A)

# Toutes les infos pratiques

## **Recommandations**

Quelques conseils de bonne pratique :

- Partir bien chaussés, bien équipés et avec une quantité d'eau suffisante.
- Rester sur les itinéraires balisés : respecter les propriétés privées, les prés de fauche, les animaux et les cultures.
- Tenir votre chien en laisse.
- Respecter les clôtures et refermer les barrières.
- Rester courtois avec les riverains des chemins et les autres utilisateurs de la nature.
- Ne pas jeter de détritrus.
- Respecter les équipements d'accueil, de signalisation et de balisage.
- Ne pas faire de feu.

## **Comment venir ?**

### Accès routier

Depuis Mouthe, prendre la D437 en direction de Morez et Chapelle-des-Bois. À Chaux-Neuve, prendre la D46 sur la gauche et l'emprunter sur 13 km. À Chapelle-des-Bois, prendre à droite la route des Pâturages jusqu'au parking du bâtiment d'accueil 4 saisons.

### Parking conseillé

Bâtiment d'accueil 4 saisons, Chapelle-des-Bois

# Zones de sensibilité environnementale

Le long de votre itinéraire, vous allez traverser des zones de sensibilité liées à la présence d'une espèce ou d'un milieu particulier. Dans ces zones, un comportement adapté permet de contribuer à leur préservation. Veillez à respecter la quiétude du lieu, la signalétique en place et à rester sur les sentiers balisés. Attention, le site peut faire l'objet d'une réglementation particulière.

## Tourbières et lacs de Chapelle-des-Bois et de Bellefontaine-les-Mortes

Période de sensibilité :

Site Natura 2000

## Lac et tourbières de Chapelle-des-Bois

Période de sensibilité :

### Lieux de renseignement

#### Office de tourisme du Pays du Haut-Doubs - Mouthe

3bis Rue de la Varée, 25240 Mouthe

valdemouthe@destination-hautdoubs.com

Tel : +33 (0)3 81 69 22 78

<https://www.destination-haut-doubs.com>



# Sur votre chemin...

---



## Grotte à Pierre du Bourg (A)

Pierre est né en 1770. En 1793, on réquisitionne les jeunes de 18 à 25 ans mais Pierre, peu motivé à se battre, ne tarde pas à rejoindre l'armée contre-révolutionnaire puis à désertier. Il trouve refuge dans cette caverne bien cachée. Dix ans plus tard, Napoléon Bonaparte accorde la loi d'Amnistie aux déserteurs et Pierre peut rentrer chez lui sans crainte. Il retourne donc chez lui et retrouve sa fiancée dans les bras d'un autre homme. Pierre retourne dans sa grotte pendant 30 ans. Pierre se lie d'amitié avec un homme de la Combe David mais il devient de plus en plus affaibli avec le temps. Son ami lui propose de vivre chez lui dans sa demeure de la Combe-David où Pierre meurt le 1er janvier 1828.

Crédit photo : Joanna Maringue - OTHPHD