

Les Aiguilles de Baulmes - n°22

Haut Doubs



Les Aiguilles de Baulmes en Automne (Pmau)



Une boucle exigeante qui conviendra parfaitement aux traileurs en recherche de dénivelé et de chemins techniques, pour une sortie longue à couper le souffle.

Cap sur les Aiguilles de Baulmes pour un parcours montagnard au départ de Jougne.

Infos pratiques

Pratique : Trail

Durée : 3 h 30

Longueur : 29.6 km

Dénivelé positif : 1429 m

Difficulté : Difficile

Type : Boucle

Thèmes : Sommet

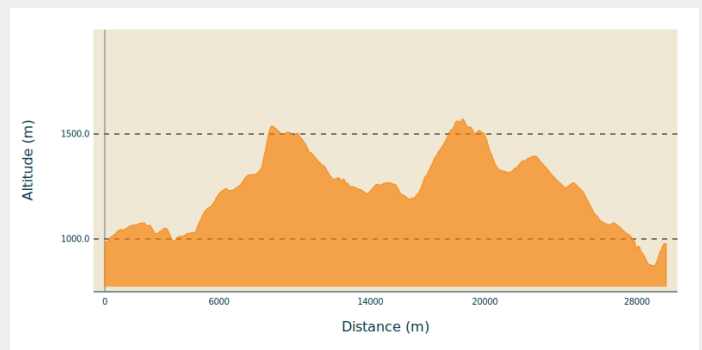
Itinéraire

Départ : La Poste, Jougne

Arrivée : La Poste, Jougne

Communes : 1. Jougne

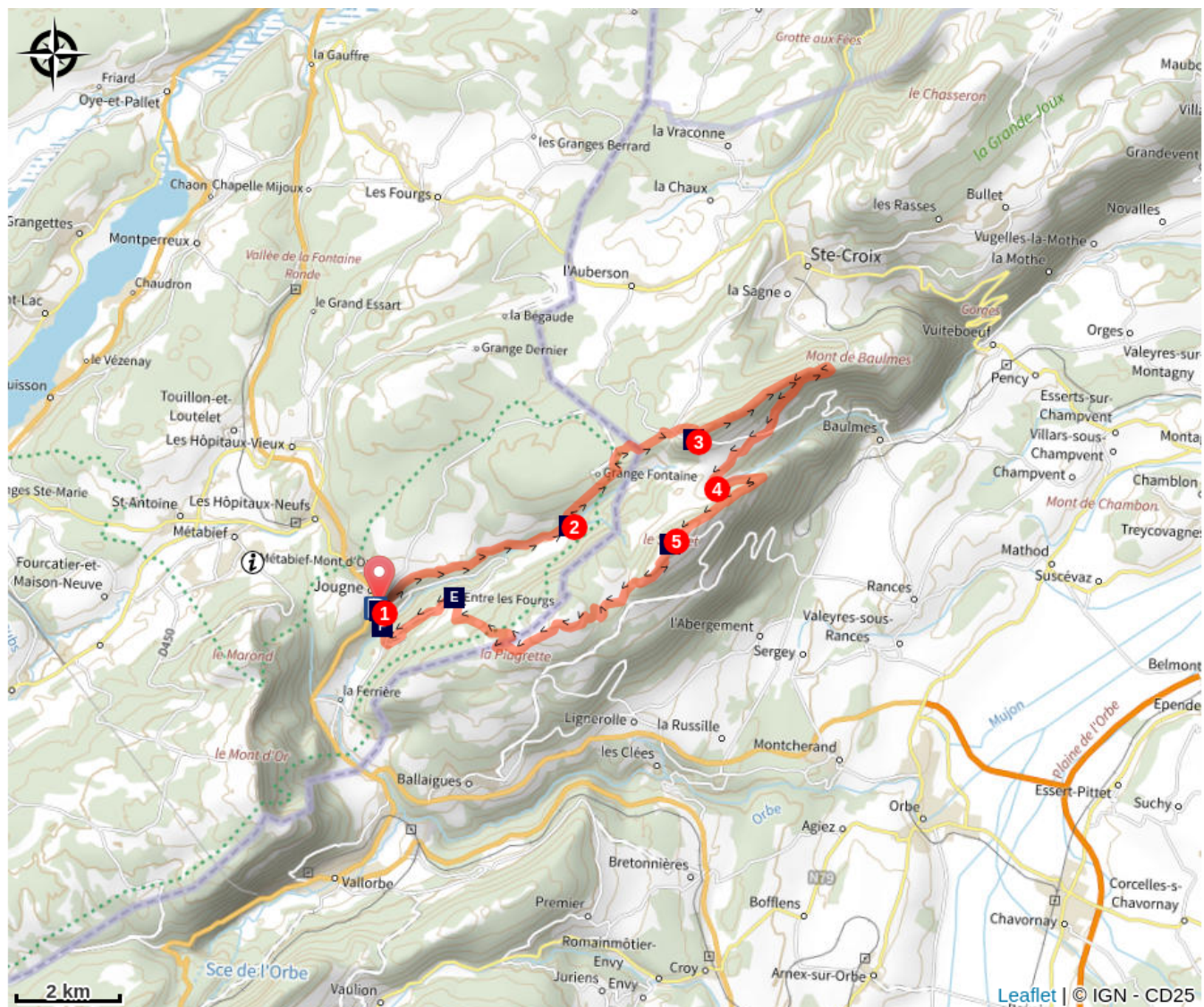
Profil altimétrique



Altitude min 873 m Altitude max 1571 m

1. Les premiers kilomètres se font sur les bords de la Jougne, l'un des rares cours d'eau du Haut-Doubs à s'écouler vers le Rhin. Ce dernier vous guide jusqu'au Refuge de la Queue, point de départ de la première difficulté du jour.
2. C'est une belle ascension de plus de 500m de dénivelé qui se dresse face à vous, et au cours de laquelle vous passez la frontière Suisse. Au sommet vous ne savez plus où regarder entre Mont-Blanc, Lac Léman et Montagnes du Jura.
3. L'extase arrive lorsque vous foulez le technique single des crêtes, enchaîné d'une descente rapide sous les aiguilles.
4. Vient le moment de relancer pour grimper vers le Suchet, au sommet duquel vous appréciez une vue tout aussi grandiose qu'aux Aiguilles de Baulmes, qui vous semblent déjà bien lointaines.
5. Les grosses difficultés du parcours sont passées, vous pouvez allonger la foulée dans une longue descente vers Entre les Fourgs, mais gardez-en sous le pied pour la dernière bosse permettant de rejoindre Jougne.

Sur votre chemin...



Église Saint-Jean-Baptiste de Jougne (A)
 Aiguilles de Baulmes (C)
 Station familiale d'Entre les Fourgs (E)

Refuge de la Queue (B)
 Le Suchet (D)
 Chapelle Saint-Maurice (F)

Toutes les infos pratiques

Comment venir ?

Accès routier

Prendre la N57 en direction de la Suisse. À Jougne, prendre la D423 (direction Entre les Fourgs) et se stationner directement à proximité de la place du Mont d'Or.

Parking conseillé

Place du Mont d'Or, Jougne

Zones de sensibilité environnementale

Le long de votre itinéraire, vous allez traverser des zones de sensibilité liées à la présence d'une espèce ou d'un milieu particulier. Dans ces zones, un comportement adapté permet de contribuer à leur préservation. Veillez à respecter la quiétude du lieu, la signalétique en place et à rester sur les sentiers balisés. Attention, le site peut faire l'objet d'une réglementation particulière.

Massif du Mont d'Or, du Noirmont et du Risol

Période de sensibilité :

Site Natura 2000

Lieux de renseignement

Office de tourisme du Pays du Haut-Doubs - Métabief

6 place Xavier Authier, 25370 Métabief

metabief@destination-hautdoubs.com

Tel : +33 (0)3 81 49 13 81

<https://www.destination-haut-doubs.com>



Sur votre chemin...



Église Saint-Jean-Baptiste de Jougne (A)

L'église domine la vallée de la Jougna et s'appuie sur les fortifications de Jougne. Elle a été construite au XVII^e siècle puis reconstruite au milieu du XIX^e siècle. Un incendie a en partie détruit l'église en 1870. Le clocher de style comtois n'a été reconstruit qu'en 1981.


Crédit photo : CD25



Refuge de la Queue (B)

Petit abri forestier en bon état, avec poêle, table, chaises. Pas de couchage. Un sas servant de réserve à bois permet d'abriter l'entrée des intempéries. Eau dans le ruisseau voisin (à traiter : troupeaux...!!!), bois à profusion.

Crédit photo : OTHPD



Aiguilles de Baulmes (C)

Les aiguilles de Baulmes forment un ensemble de crêtes dont le point le plus élevé culmine à 1 560 mètres d'altitude. Elles sont situées dans le massif du Jura, en Suisse.

Crédit photo : Pmau



Le Suchet (D)

Le Suchet est un sommet du Jura vaudois qui culmine à 1 588 m d'altitude. Son sommet se trouve sur le territoire de la commune de Rances.

C'est l'un des deux crêtes de l'anticlinal du Suchet (l'autre étant les aiguilles de Baulmes), il domine de plus de 1 000 m le bassin lémanique qui s'étend à l'est.

Crédit photo : OTHPD - P. Verniau



Station familiale d'Entre les Fourgs (E)

Une petite station de ski familiale, idéale pour l'apprentissage. La station d'Entre les Fourgs est gérée par une association, elle est à 1100 mètres d'altitude au bas des pistes et à 1250 mètres en haut des pistes. Il y a deux téléskis, une piste débutant, une piste verte, une piste bleue, et une piste rouge.

Crédit photo : ESF



Chapelle Saint-Maurice (F)

Située au pied de Jougne, au creux du vallon, cette petite chapelle, placée comme l'église de Jougne sous le vocable de Saint Maurice, s'inscrit dans l'enclos du cimetière de la Ferrière. Elle appartenait jadis à un prieuré construit par les bénédictins de l'abbaye Saint-Maurice d'Agaune (en Suisse) qui pouvaient y faire étape entre leur couvent et la Bourgogne. Le prieuré a aujourd'hui complètement disparu et seule subsiste la chapelle. Cette chapelle a été rebâtie au XIIe siècle sur une crypte carolingienne du IXe siècle.

Crédit photo : CCLMHD - P. Maurel